GP 106/2024 **Itanhaém, 21 de março de 2024.**

Senhor Presidente,

Tenho a honra de encaminhar, por intermédio de Vossa Excelência, a fim de ser submetido ao exame e deliberação dessa ilustre Casa Legislativa, o incluso projeto de lei que aprova o Plano Diretor de Desenvolvimento Turístico do Município de Itanhaém e dá providências correlatas.

Aprovado pela Lei Municipal nº 4.229, de 22 de março de 2018, cujo art. 5º determina a sua revisão periódica, objetivando a atualização de suas diretrizes, metas e ações, o Plano Diretor de Desenvolvimento Turístico do Município é um instrumento de planejamento estratégico que tem como finalidade orientar a execução e o aprimoramento das ações necessárias ao desenvolvimento do setor do Turismo no âmbito municipal, como atividade econômica indutora do desenvolvimento socioeconômico sustentável, de distribuição de renda, de geração de emprego e de preservação do patrimônio natural e cultural do Município.

O Plano ora proposto atende, ainda, exigência exigência legal constante do art. 2º, inciso VII, da Lei Complementar Estadual nº 1.261, de 29 de abril de 2015, que estabelece condições e requisitos para a classificação de Estância e de Municípios de Interesse Turístico e dá providências correlatas, além de observar o conteúdo mínimo indicado pela Resolução ST - 14, de 21 de junho de 2016, do Secretário de Turismo do Estado de São Paulo, que estabelece parâmetros para elaboração do Plano Diretor de Turismo, e que também prevê a necessidade de sua aprovação pelo Conselho Municipal de Turismo, o que já ocorreu, e pela Câmara Municipal, o que exige a sua aprovação através de lei ordinária de iniciativa do Poder Executivo, que ora se pleiteia.

Autenticar documento em /autenticidade
com o identificador 3700320031003300320003A005000, Documento assinado digitalmente conforme MP n° 2.200-2/2001, que institui a Infra-estrutura de Chaves Públicas Brasileira - ICP-Brasil.

Assinado digitalmente por ANA MARCIA MUNIZ:16235397855 Data: 22/03/2024 16:22:13

A revisão do Plano Diretor de Desenvolvimento Turístico do Município de Itanhaém foi desenvolvida de forma participativa dentro de um processo permanente de discussão e atualização, sob a responsabilidade da Secretaria Municipal de Turismo e coordenação do Serviço Nacional de Aprendizagem Comercial – SENAC, tendo contado com a inestimável participação dos membros do Conselho Municipal de Turismo - COMTUR, que também o aprovaram.

No contexto municipal, a revisão do Plano não se justifica somente por causa de exigências legais, mas, sobretudo, pela necessidade de se consolidar uma política municipal de turismo mais abrangente e atualizada.

Nesse sentido, o Plano sistematiza, da forma mais fiel possível, os resultados das discussões realizadas, constituindo-se na síntese do esforço coletivo dos diversos setores da Administração, da iniciativa privada e do terceiro setor, bem como das instituições e dos segmentos com assento no Conselho Municipal de Turismo, para a sua construção.

O processo de revisão do Plano Diretor de Desenvolvimento Turístico do Município teve como ponto de partida um diagnóstico de possibilidades e limitações, construído com base na realidade local, que indicam que a atividade turística avançou significativamente nos últimos anos, mas ainda apresenta limitações quanto ao seu potencial de desenvolvimento.

Com efeito, apesar dos avanços obtidos nos últimos anos, Itanhaém ainda está longe de ocupar um lugar no cenário turístico nacional compatível com suas potencialidades, especialmente se levarmos em consideração os recursos naturais e culturais que a Cidade possui.

Assim, considerando o diagnóstico do setor e tendo como referência as diretrizes que orientaram o processo de revisão deste Plano, foi possível identificar os principais problemas a serem superados para que a Cidade ocupe, efetivamente, o papel que lhe cabe no cenário turístico nacional: grande sazonalidade; frequência de turistas de baixa renda; falta de infraestrutura urbana em algumas regiões da cidade e serviços públicos que precisam ser expandidos; falta de infraestrutura turística; falta de regulamentação para a atividade turística em geral, principalmente para aquelas que se utilizam de recursos naturais; deficiência na divulgação do município e ainda pequena capacidade de investimento público com recursos próprios.

Para superar os desafios não desprezíveis decorrentes dos problemas diagnosticados, o Plano está estruturado em 4 (quatro) diretrizes estratégicas (Planejamento Turístico, Infraestrutura Turística, Marketing e

Autenticar documento em /autenticidade
com o identificador 3700320031003300320003A005000, Documento assinado digitalmente conforme MP n° 2.200-2/2001, que institui a Infra-estrutura de Chaves Públicas Brasileira - ICP-Brasil.

Calendário Oficial de Eventos), a partir das quais derivam os seus programas, projetos, metas e ações. Nessa perspectiva, para cada um dos programas apresentados, são construídos projetos, fixados objetivos/metas e definidas estratégias de atuação indispensáveis à sua concretização, bem como definidos os resultados que se espera alcançar, tudo com vistas a atingir como visão de futuro o pleno desenvolvimento turístico da Cidade, consolidando Itanhaém como destino turístico que estimula a vida ao ar livre e em contato com a natureza, que preserva sua riqueza natural e biodiversidade, que valoriza sua história, cultura, tradições e a autenticidade de sua gente.

Nessas condições, entendendo que o Plano Diretor de Desenvolvimento Turístico ora proposto representa medida de extrema importância, que contribuirá de forma inegável para que a cidade avance no processo já em curso de fortalecimento do turismo como agente de transformação, fonte de riqueza econômica e de desenvolvimento social, proporcionando com isso a melhoria da qualidade de vida da maioria da população, submeto o presente projeto de lei ao exame dessa ilustre Casa de Leis, solicitando que sua apreciação se faça em caráter de urgência, nos termos do art. 33, § 1º, da Lei Orgânica do Município.

Na oportunidade, renovo a Vossa Excelência os protestos de minha alta consideração.

Atenciosamente,

TIAGO RODRIGUES CERVANTES
Prefeito Municipal

Ao
Excelentíssimo Senhor
Vereador Fernando da Silva Xavier de Miranda
DD. Presidente da Câmara Municipal de Itanhaém

Autenticar documento em /autenticidade
com o identificador 3700320031003300320003A005000, Documento assinado digitalmente conforme MP n° 2.200-2/2001, que institui a Infra-estrutura de Chaves Públicas Brasileira - ICP-Brasil.

PROJETO DE LEI

"Aprova o Plano Diretor de Desenvolvimento Turístico do Município de Itanhaém e dá providências correlatas."

Art. 1º Fica aprovado o Plano Diretor de Desenvolvimento Turístico do Município de Itanhaém, instrumento de planejamento que tem como finalidade orientar as ações para o desenvolvimento do turismo como fator de desenvolvimento socioeconômico sustentável, de distribuição de renda, de geração de emprego e de preservação do patrimônio natural e cultural do Município, constante do documento anexo.

Art. 2º São objetivos do Plano Diretor de Desenvolvimento Turístico do Município:

I - organizar e planejar a atividade turística, atualizar a legislação e fazer gestão do setor;

II - melhorar a qualidade e quantidade dos serviços e produtos turísticos ofertados, bem como melhorar a infraestrutura da Cidade como um todo;

III - divulgar e promover o Município de forma ampla, positiva, moderna e eficiente;

IV - ampliar e cumprir as ações e atividades do calendário de eventos durante o ano.

Art. 3º O Plano Diretor de Desenvolvimento Turístico do Município está estruturado nas seguintes diretrizes estratégicas, a partir das quais derivam os seus programas, projetos, metas e ações:

I - planejamento turístico;

II - infraestrutura turística;

II - marketing;

III - calendário oficial de eventos.

Autenticar documento em /autenticidade
com o identificador 3700320031003300320003A005000, Documento assinado digitalmente conforme MP n° 2.200-2/2001, que institui a Infra-estrutura de Chaves Públicas Brasileira - ICP-Brasil.

Art. 4º Os planos plurianuais, as leis de diretrizes orçamentárias e as leis orçamentárias do Município disporão sobre os recursos a serem destinados à execução das ações constantes do Plano Diretor de Desenvolvimento Turístico do Município.

Art. 5º O Plano Diretor de Desenvolvimento Turístico do Município será revisto periodicamente, em prazo não superior a 3 (três) anos, tendo como objetivo a atualização de suas diretrizes, metas e ações.

Art. 6º Esta Lei entra em vigor na data de sua publicação.

Prefeitura Municipal de Itanhaém, em 21 de março de 2024.

TIAGO RODRIGUES CERVANTES
Prefeito Municipal

Autenticar documento em /autenticidade
com o identificador 3700320031003300320003A005000, Documento assinado digitalmente conforme MP n° 2.200-2/2001, que institui a Infra-estrutura de Chaves Públicas Brasileira - ICP-Brasil.

PREFEITURA DE ITANHAÉM
ESTÂNCIA BALNEÁRIA | ESTADO DE SÃO PAULO
SECRETARIA DE TURISMO

PLANO DIRETOR DE DESENVOLVIMENTO TURÍSTICO DE ITANHAÉM - PDDTI



ITANHAÉM
2024

Autenticar documento em /autenticidade
com o identificador 3700320031003300320003A005000, Documento assinado digitalmente conforme MP n° 2.200-2/2001, que institui a Infra-estrutura de Chaves Públicas Brasileira - ICP-Brasil.

PREFEITURA DE ITANHAÉM

ESTÂNCIA BALNEÁRIA | ESTADO DE SÃO PAULO
SECRETARIA DE TURISMO

PLANO DIRETOR DE DESENVOLVIMENTO TURÍSTICO DE ITANHAÉM

Tiago Rodrigues Cervantes
Prefeito Municipal

Rodrigo Andrade Zanella Ramos
Secretário Municipal de Turismo
Turismólogo

RESPONSÁVEL
Secretaria de Turismo de Itanhaém

COORDENAÇÃO TÉCNICA E FORMATAÇÃO
Ana Raquel Almeida Dias - Turismóloga
Carlos Frederico Munhoz Ferreira - Geógrafo
Ludmila Cristian Gazzo - Turismóloga
Melquisedec Hergersheimer - Administrador

ASSESSORIA TÉCNICA
Admilson Marcelino de Andrade
Aldo Martins Ribeiro
Cláudia de Oliveira Santos Teixeira
Diana Camargo de Meneses
Fátima Cristina Pires
Guilherme Tondelli de Oliveira
Inêz Aguiar Tobias
Ivan dos Santos
João Luiz de Lima Júnior
José Alberto Loio de Loureiro
Larissa Cristina Santos de Moraes
Marcus de Luna Rodrigues
Mateus Macedo Nunes
Tereza Pachioni
Verônika Cariaga Pilar Portolan Espíndola

COMTUR- Conselho Municipal de Turismo de Itanhaém
Anderson de Angelis Júnior - Presidente
Marcus Vinícius de Souza Ferreira - Vice Presidente

Autenticar documento em /autenticidade
com o identificador 3700320031003300320003A005000, Documento assinado digitalmente conforme MP n° 2.200-2/2001, que institui a Infra-estrutura de Chaves Públicas Brasileira - ICP-Brasil.

SUMÁRIO

1. APRESENTAÇÃO..... 06
2. OBJETIVOS..... 07
2.1 Objetivo Geral..... 07
2.2 Objetivos Específicos..... 07
3. METODOLOGIA..... 07
4. HISTÓRICO DO PLANEJAMENTO TURÍSTICO..... 07
4.1 Cronologia Histórica de Desenvolvimento do Turismo..... 08
4.1.1 Visão de Futuro do Turismo..... 10
5. CARACTERIZAÇÃO GERAL DA REGIÃO..... 10
5.1. Região Metropolitana da Baixada Santista..... 10
5.1.1 Organização Institucional Regional..... 12
6. O MUNICÍPIO DE ITANHAÉM..... 12
6.1 Aspectos Históricos..... 12
6.2 Dados do Município..... 16
6.2.1 Vias de Acesso..... 18
6.2.2 Relevo e Geomorfologia..... 19
6.2.3 Clima..... 19
6.2.4 Hidrografia..... 20
6.2.5 Balneabilidade das Praias..... 20
6.2.6 Fauna e Flora..... 22
6.2.7 Unidades de Conservação..... 23
6.2.8 Demografia..... 23
6.2.9 Domicílios..... 24
6.2.10 IDH, Condições Socioeconômicas e de Vida da População..... 24
6.2.11 Saúde..... 25
6.2.12 Educação..... 27
6.2.13 Economia..... 27
6.2.14 Agricultura, Pecuária e Pesca..... 28
6.2.15 Abastecimento de Água..... 28
6.2.16 Esgotamento Sanitário..... 28
6.2.17 Resíduos Sólidos..... 29
6.2.18 Limpeza Pública..... 30

Autenticar documento em /autenticidade
com o identificador 3700320031003300320003A005000, Documento assinado digitalmente conforme MP n° 2.200-2/2001, que institui a Infra-estrutura de Chaves Públicas Brasileira - ICP-Brasil.

6.2.19 Energia Elétrica..... 30
6.2.20 Criminalidade..... 30
6.2.21 Dados Gerais Resumidos..... 30
7. POLÍTICA MUNICIPAL DE TURISMO..... 31
7.1 Organização Institucional..... 32
7.1.1 Secretaria de Turismo..... 32
7.1.2 COMTUR - Conselho Municipal de Turismo..... 33
7.1.3 Fundo Municipal de Turismo..... 34
7.2 LegislaçãoMunicipal..... 35
7.2.1 Leis Específicas..... 35
7.2.2 Leis Municipais Incidentes..... 40
7.3. Decretos Municipais Incidentes..... 41
8. DIAGNÓSTICO: APRESENTAÇÃO DO INVENTÁRIO..... 41
8.1 Infraestrutura de Apoio Turístico..... 42
8.1.1 Transportes..... 42
8.1.2 Rodoviário..... 42
8.1.3 Transporte Coletivo Intermunicipal..... 42
8.1.4 Transporte Coletivo Municipal..... 43
8.1.5 Táxis..... 43
8.1.6 Transporte Turístico Fretado..... 43
8.1.7 Aéreo..... 44
8.1.8. Ferroviário..... 45
8.1.9 Marítimo..... 45
8.1.10 Telecomunicação..... 45
8.1.11 Correios..... 46
8.1.12 Segurança..... 47
8.2 Centros de Informações Turísticas..... 48
8.2.1 Portais Digitais..... 48
8.2.2 SECTUR – Secretaria de Turismo..... 49
8.2.3 CITM - centro de Informações Turísticas Metropolitanas..... 49
8.2.4 PIT - Posto de Informações Turísticas - Gruta..... 50
8.2.5 PIT - Posto de Informações Turísticas - Suarão..... 50
8.3 Sinalização Turística..... 50

Autenticar documento em /autenticidade
com o identificador 3700320031003300320003A005000, Documento assinado digitalmente conforme MP n° 2.200-2/2001, que institui a Infra-estrutura de Chaves Públicas Brasileira - ICP-Brasil.

8.4 Meios de Hospedagem..... 51
8.4.1 Colônias..... 52
8.4.2 Hotéis..... 57
8.4.3 Pousadas..... 59
8.4.4 Hostels..... 64
8.4.5 Camping..... 65
8.4.6 Motéis..... 66
8.5 Guias e Agências de Turismo..... 66
8.5.1 Guias..... 66
8.5.2 Agências Receptivas..... 68
8.5.3 Agências Emissivas..... 68
8.6 Marinas..... 69
8.7 Serviços de Alimentação e Equipamentos Gastronômicos..... 71
9.0 ATRATIVOS TURÍSTICOS..... 71
9.1. Atrativos Naturais..... 71
9.1.1 Praias..... 71
9.1.2 Rios..... 73
9.1.3 Ilhas e Lajes..... 76
9.1.4 Morros e Costões Rochosos..... 78
9.1.5 Pesca Esportiva..... 80
9.1.6 Área Rural e Cachoeiras..... 80
9.2 Atrativos Históricos e Culturais..... 82
9.3 Eventos e Entretenimento..... 91
10. PROMOÇÃO E DIVULGAÇÃO..... 91
11. PESQUISA DO PERFIL DA DEMANDA TURÍSTICA..... 93
12. INVESTIMENTOS COM RECURSOS DO DADETUR..... 100
13. PROGNÓSTICO..... 101
14. DIRETRIZES E ESTRATÉGIAS..... 102
14.1 Análise de Swot..... 102
14.2 Plano de Ação: Programas e Projetos..... 103
15. IMPLEMENTAÇÃO, CONTROLE E AVALIAÇÃO..... 113
REFERÊNCIAS BIBLIOGRÁFICAS..... 114

Autenticar documento em /autenticidade
com o identificador 3700320031003300320003A005000, Documento assinado digitalmente conforme MP n° 2.200-2/2001, que institui a Infra-estrutura de Chaves Públicas Brasileira - ICP-Brasil.

1.0 - APRESENTAÇÃO

O presente trabalho refere-se à revisão do Plano Diretor de Desenvolvimento Turístico de Itanhaém – PDDTI / 2024, e tem como meta:

A elaboração do Plano Diretor de Turismo é uma exigência legal definida na Lei Complementar nº 1.261, de 29 de abril de 2015, que estabelece condições e requisitos para a classificação de Estâncias e de Municípios de Interesse Turístico e dá providências correlatas.

O conteúdo mínimo do Plano Diretor de Turismo é o definido pela Resolução da ST nº 14, de 21 de junho de 2016, da Secretaria de Turismo do Estado de São Paulo, que também estabelece a necessidade de sua aprovação pelo COMTUR e pela Câmara Municipal, portanto deverá ser aprovado através de lei.

Este Plano tem abrangência municipal contemplando as macrozonas rural e urbana do município de Itanhaém, levando em consideração seus aspectos ambientais, culturais, sociais, de preservação do patrimônio material e imaterial e sua necessária interação sustentável com a atividade turística.

Nos próximos tópicos é apresentada a metodologia com as etapas já realizadas e a fase atual de execução do trabalho, a caracterização geral da região e do município, dados municipais, inventário turístico, diagnóstico, prognóstico, plano de ação, Política Municipal de Turismo e outros tópicos.

O inventário e diagnóstico turístico para elaboração deste Plano utilizou principalmente os seguintes trabalhos:

- Caracterização do município e atrativos turísticos;
- Trabalho de inventário da oferta turística realizado pela equipe da Secretaria de Turismo entre os anos de 2022 e 2023;
- Trabalho de pesquisa bibliográfica;
- Documentos e sugestões de outros setores da Prefeitura e trade turístico;
- Sugestões oriundas de consulta pública.

As sugestões foram analisadas pelo COMTUR e incorporadas ao texto final.

Autenticar documento em /autenticidade
com o identificador 3700320031003300320003A005000, Documento assinado digitalmente conforme MP n° 2.200-2/2001, que institui a Infra-estrutura de Chaves Públicas Brasileira - ICP-Brasil.

2.0 – OBJETIVOS

2.1 - Objetivo Geral:

Planejar o desenvolvimento do turismo no município de forma sustentável, valorização da cultura local, preservação do meio ambiente e desenvolvimento da economia de forma equilibrada e consistente.

2.2 - Objetivos Específicos:

Analisar a situação atual do turismo no município e propor o seu futuro desenvolvimento, estabelecer a política municipal de desenvolvimento do turismo e definir os programas e projetos para implantação e execução das ações do PDTI / 2024.

3.0 – METODOLOGIA

A revisão do texto do Plano Diretor de Desenvolvimento Turístico de Itanhaém – PDDTI / 2024 esteve sob a responsabilidade da Secretaria Municipal de Turismo, coordenação do SENAC - Serviço Nacional de Aprendizagem Comercial e contou com a participação e aprovação do COMTUR – Conselho Municipal de Turismo e do grupo de trabalho formado por participantes do trade turístico de Itanhaém. Preliminarmente a proposta ficou aberta para consulta pública, depois foi levada para audiência pública onde foi submetida à opinião popular para coleta de sugestões, correções e complementações e então apresentada em forma de Projeto de Lei para apreciação e aprovação na Câmara Municipal de Itanhaém.

4.0 - HISTÓRICO DE PLANEJAMENTO DO TURISMO

No início do século XX, o acesso ao município era muito inóspito e chegar à cidade era tarefa árdua, pois só se tinha passagem pela praia, o que causava sérios transtornos durante a alta das marés. Em 1909 deu-se a primeira viagem de automóvel para Itanhaém, realizada por Washington Luís.

Inaugurada no ano de 1914, e até meados dos anos 40, a estrada de ferro constituiu-se na única via regular de chegada ao município e foi através dela que várias

Autenticar documento em /autenticidade
com o identificador 3700320031003300320003A005000, Documento assinado digitalmente conforme MP n° 2.200-2/2001, que institui a Infra-estrutura de Chaves Públicas Brasileira - ICP-Brasil.

pessoas alcançaram Itanhaém, como artistas plásticos envolvidos na Semana de Arte Moderna em São Paulo, de 1922: Mário de Andrade, Oswald de Andrade, Anita Malfatti, dentre outros, assim como políticos nas pessoas de Washington Luís e Carlos Botelho. A ferrovia serviu de veia para o progresso da região na época áurea da banana, quando a cidade tornou-se um dos principais produtores da fruta, sendo seu escoamento feito através da linha férrea até o Porto de Santos.

A construção da Rodovia Padre Manoel da Nóbrega (SP 55) foi, sem dúvida, um marco para o desenvolvimento da região e do município; as obras foram iniciadas em 1951, sofreram uma paralisação, sendo posteriormente retomadas e por fim inaugurada em 1961. A rodovia permanece sendo a ligação entre as cidades da Baixada Santista e as cidades de Itariri e Pedro de Toledo conectando-se, na cidade de Miracatu, à Rodovia Régis Bittencourt (BR 116) e tendo recebido uma duplicação de pistas no ano de 2006.

O padrão balneário do município trouxe a construção de grande quantidade de domicílios de temporada, muito movimentados nos meses de verão e que podemos chamar de veranismo, o que perdurou por décadas. Nos últimos 20 anos isso começou a mudar sendo observado um progressivo aumento na instalação de meios de hospedagem como hotéis, pousadas, hostels, entre outros.

4.1 - Cronologia Histórica de Desenvolvimento do Turismo:

Segue um resumo simplificado dos principais pontos de destaque do desenvolvimento turístico no município no período entre 2010 e 2023:

- Primeira Manutenção da Passarela de Anchieta;

- Reinauguração do Espaço Gabinete de Leitura José Rosendo;

- Inauguração do Museu Conceição de Itanhaém;

- Inauguração da Pinacoteca Municipal Alfredo Volpi;

- Reforma e Modernização da Biblioteca Municipal Poeta Paulo Bomfim;

- Aprovação da legislação sobre descarte irregular de lixo e implantação do primeiro ponto de coleta seletiva;

- Reurbanização da Alameda Emídio de Souza;

Autenticar documento em /autenticidade
com o identificador 3700320031003300320003A005000, Documento assinado digitalmente conforme MP n° 2.200-2/2001, que institui a Infra-estrutura de Chaves Públicas Brasileira - ICP-Brasil.

- Criação do Plano Diretor de Desenvolvimento Turístico de Itanhaém;

- Reurbanização da Orla da Praia do Centro;

- Reurbanização da Orla da Praia do Balneário Gaivota;

- Reurbanização da Orla da Praia do Satélite;

- Urbanização da Orla da Praia do Bairro Vila Nova Itanhaém;

- Urbanização do Píer do Pescador – Bairro do Guaraú;

- Urbanização da Orla da Praia do Suarão – Trechos 1, 2 e 3;

- Urbanização da Orla da Praia da Gruta;

- Reforma do Portal Turístico de Entrada da Cidade;

- Revitalização da Orla da Praia dos Pescadores;

- Revitalização da Praça do Pescado Jornalista Almir Garcia;

- Reurbanização das Vias de Acesso à Trilha Urbana do Morro do Sapucaitava;

- Reestruturação da Trilha Urbana do Morro do Sapucaitava e do Caminho Público Francisco Pugliese;

- Estruturação da Cachoeira Três Quedas;

- Revitalização da Orla da Praia do Cibratel I – Trechos 1, 2 e 3;

- Implantação do Parque Turístico Amazônia Paulista;

- Reforma Estrutural da Passarela de Anchieta;

- Revitalização da Gruta Nossa Senhora de Lourdes;

- Implantação de Áreas Esportivas e Lazer na Orla do Cibratel;

- Revitalização e Implantação de Mosaico na Praça da Gruta;

- Implantação de Mirante no Morro do Paranambuco;

- Início da Substituição da Iluminação Pública Convencional por Lâmpadas de LED;

- Reabertura do Acesso ao Convento Nossa Senhora da Conceição;

- Revitalização da Praça Narciso de Andrade, no Centro Histórico (projeto);

- Tratativas e projeto visando à sinalização náutica e balizamento nos rios (em estudo);

Autenticar documento em /autenticidade
com o identificador 3700320031003300320003A005000, Documento assinado digitalmente conforme MP n° 2.200-2/2001, que institui a Infra-estrutura de Chaves Públicas Brasileira - ICP-Brasil.

- Implantação de Novas Placas de Sinalização Turística;

- Fortalecimento Entre o Trade Turístico e o Poder Público;

- Aquisição do Aplicativo Destinos Inteligentes;

- Realização do Projeto Turismo na Escola;

- Implantação do Programa Bem-Vindo à Itanhaém – Turismo, História e Hospitalidade;

- Iniciativas voltadas ao desenvolvimento do Turismo Rural, Ecoturismo e das Atividades de Observação de Aves.

4.1.1 - Visão de Futuro do Turismo

Estima-se que Itanhaém tenha melhorado as condições de visitação nos principais pontos e atrativos turísticos da cidade, fortalecendo sua rede de governança para se tornar referência em hospitalidade, oferecendo qualidade no atendimento ao turista, com um trabalho técnico que vise à sustentabilidade aplicada aos segmentos turísticos do município.

5.0 - CARACTERIZAÇÃO GERAL DA REGIÃO

Itanhaém está localizada no litoral do Estado de São Paulo e integra a porção Sudoeste da Região Metropolitana da Baixada Santista – RMBS.

5.1 – Região Metropolitana da Baixada Santista:



Autenticar documento em /autenticidade
com o identificador 3700320031003300320003A005000, Documento assinado digitalmente conforme MP n° 2.200-2/2001, que institui a Infra-estrutura de Chaves Públicas Brasileira - ICP-Brasil.

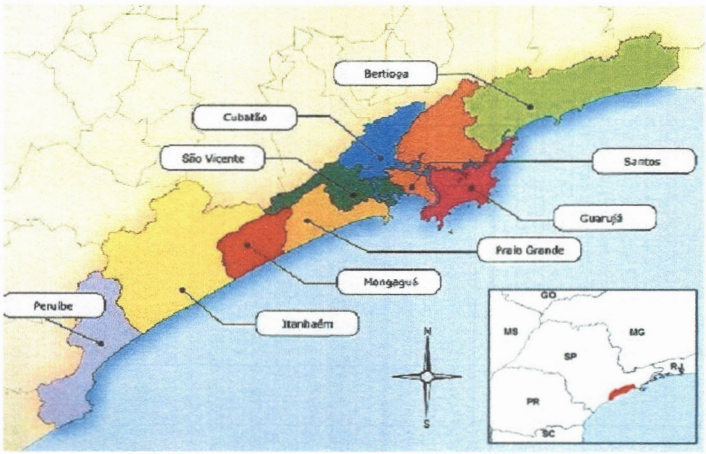

A Região Metropolitana da Baixada Santista – RMBS é composta pelos municípios de Itanhaém, Peruíbe, Mongaguá, Praia Grande, São Vicente, Santos, Cubatão, Guarujá e Bertioga. A RMBS foi criada pela Lei Complementar Estadual de São Paulo n° 815, de 30 de julho de 1996, sendo a primeira região metropolitana brasileira sem status de capital estadual.

A RMBS possui uma área de 2.428,74 km² e uma população fixa de 1.805.451 moradores, sendo a 17ª região metropolitana mais populosa do Brasil. Integra com outras regiões metropolitanas e aglomerados de municípios a Macrometrópole Paulista. Nos períodos de férias de verão a região recebe um número de visitantes superior ao de sua população fixa.

A região caracteriza-se pela grande diversidade de funções econômicas presentes nos municípios que a compõem, pois além das praias, tem como destaque o Porto de Santos e o Parque Industrial de Cubatão.

O PIB - Produto Interno Bruto da RMBS é de R$ 79,0 bilhões (Seade/2021/22), o que representa 3,1% do Estado de São Paulo. O turismo tem grande participação no PIB da região, pois todas as suas cidades contam com muitos atrativos naturais e culturais.

Outra característica marcante na região é a presença de grandes parcelas do território ainda cobertas por vegetação de Mata Atlântica preservada, destacando-se a presença em todos os municípios de núcleos do Parque Estadual da Serra do Mar –

Autenticar documento em /autenticidade
com o identificador 3700320031003300320003A005000, Documento assinado digitalmente conforme MP n° 2.200-2/2001, que institui a Infra-estrutura de Chaves Públicas Brasileira - ICP-Brasil.

PESM, unidade de conservação estadual de proteção integral que forma o maior corredor biológico da Mata Atlântica no Brasil.

5.1.1 - Organização Institucional Regional

O CONDESB – Conselho de Desenvolvimento da Região Metropolitana da Baixada Santista é um órgão formado por representantes das prefeituras das cidades da região e representantes do Governo do Estado, indicados dentre as secretarias com atuação regional. Trata-se de conselho com caráter normativo e deliberativo, cuidando dos assuntos inerentes aos campos funcionais de interesse comum da RMBS. Como "braço técnico" do CONDESB temos a AGEM - Agência Metropolitana da Baixada Santista que tem por finalidade integrar a organização, o planejamento e a execução das funções públicas de interesse comum; e para suporte financeiro temos o FUNDO - Fundo de Desenvolvimento Metropolitano da Baixada Santista que tem como finalidade financiar o planejamento integrado e as ações conjuntas dele decorrentes, no que se refere às funções públicas de interesse comum entre o Estado e os Municípios integrantes da RMBS.

Em 1997 foram criadas as Câmaras Temáticas, que têm caráter consultivo e recebem atribuições específicas. O Turismo possui uma Câmara Temática individual, desmembrada de qualquer outra área de atuação, por ser considerada uma das mais importantes atividades econômicas da RMBS. A Câmara Temática de Turismo tem caráter consultivo e recebe atribuições específicas, visando sempre auxiliar no planejamento turístico regional.

6.0 – O MUNICÍPIO DE ITANHAÉM

6.1 - Aspectos Históricos

Fundada por Martim Afonso de Souza em 1532, sua povoação teve início na margem localizada à esquerda do rio Itanhaém com a construção de ermida em louvor à Imaculada Conceição, nas terras dos índios de etnia tupi.

Primeiro chamou-se Nossa Senhora da Conceição de Itanhaém e somente em 1906 recebeu o atual topônimo Itanhaém.

Autenticar documento em /autenticidade
com o identificador 3700320031003300320003A005000, Documento assinado digitalmente conforme MP n° 2.200-2/2001, que institui a Infra-estrutura de Chaves Públicas Brasileira - ICP-Brasil.

O povoamento de Itanhaém começou à época da expedição colonizadora comandada pelo português Martim Afonso de Sousa a serviço do Reino de Portugal que, apenas três meses antes, havia fundado a Vila de São Vicente.

Há duas versões para o significado do nome da cidade, proveniente do tupi itá-nha'ẽ: uma afirma que significa bacia de pedra e outra pedra que canta, pranto de pedra ou pedra que chora, sendo o nome uma referência do som produzido pela batida do mar sobre as pedras, nos costões do município.

Provavelmente no mesmo ano de sua fundação, o povoado deu início à construção de uma pequena capela no alto do morro do Itaguaçu dedicada à padroeira da nova vila, sendo o local considerado como uma das primeiras igrejas do Brasil e o primeiro templo dedicado a Nossa Senhora da Conceição erguido no país, local depois ampliado ao Convento que vemos até hoje. Também nesses primeiros anos construiu-se a cadeia, e quando Itanhaém foi elevada à categoria de Vila, no ano de 1561, recebendo o nome "Vila Conceição de Itanhaém", o prédio sofreu sua primeira reforma, e foi quando a parte superior foi construída pela necessidade de adequações administrativas para a nova condição.

Durante o período colonial, o litoral paulista era povoado por tribos indígenas. Em 1563, o navio comandado pelo alemão Hans Staden naufragou em alto mar e o navegador conseguiu nadar até a antiga "Vila Conceição de Itanhaém". Com o seu grupo, partiu a pé até a aldeia do cacique Cunhambebe, na região de Mangaratiba, Rio de Janeiro.

Personagem marcante na história do Brasil colonial, o Padre, hoje São José de Anchieta, passou pela cidade entre os anos de 1563 e 1595 o que faz Itanhaém também ser conhecida como "a terra de Anchieta".

A Capitania de Itanhaém foi fruto de acirrada pendência entre os herdeiros de Martim Afonso de Sousa e seu irmão Pêro Lopes de Sousa, sendo criada em 6 de fevereiro de 1624, gozando desta prerrogativa durante cento e cinqüenta anos.

Dona Mariana de Sousa Guerra, a Condessa de Vimieiros, repelida da sua Vila Capital de São Vicente, bem como de Santos, São Paulo e de Mogi das Cruzes, transferiu a sede de sua Capitania para a Vila Conceição de Itanhaém, que se tornava assim o centro de grande região, abrangendo seu domínio as localidades de Ubatuba, Angra dos Reis, Cabo Frio, Parati, Iguape, Cananéia, Sorocaba, Mogi das Cruzes, Guaratinguetá,

Autenticar documento em /autenticidade
com o identificador 3700320031003300320003A005000, Documento assinado digitalmente conforme MP n° 2.200-2/2001, que institui a Infra-estrutura de Chaves Públicas Brasileira - ICP-Brasil.

Taubaté, São José dos Campos e Paranaguá. O primeiro Governador e Ouvidor da Capitania foi o Capitão João Moura Fogaça.

Serviu de Matriz a ermida no alto do Itaguaçu até 1639, momento em que se deu início à edificação da nova Igreja Matriz, também de barro, dedicada então a Sant'Anna. A nova Matriz foi edificada abaixo do outeiro em terreno onde se estendera o povoado, indicação de que o período de insegurança da conquista propriamente dita sucedera o de assentamento da povoação já assegurado um domínio mais pleno da região.

Com a instalação da Capitania de Itanhaém, a vila progrediu muito com a descoberta de ouro, mas logo caindo em declínio devido às lutas dos herdeiros de Martim Afonso de Sousa: o Conde Monsanto e a Condessa de Vimieiros, netos do fundador.

Outro motivo do declínio das Capitanias foi a descoberta de ouro nas terras das Gerais e então as Vilas Paulistas, principalmente as mais modestas, sofreram o êxodo de grande parte de seus habitantes e Itanhaém não foi exceção.

Conceição de Itanhaém foi elevada à sede de município por Carta Régia em 20 de Outubro de 1700.

Em 1752 é construída a rampa ou ladeira que dá acesso ao Convento, subindo o monte a partir da praça. O antigo acesso fazia-se por uma escadaria lateral, bastante íngreme e estreita, com 83 degraus distribuídos em patamares.

Em 1761 é inaugurada a Igreja Matriz de Sant'Anna, construção iniciada em 1639, em substituição à Igreja de Santa Luzia, localizada a apenas uma quadra da praia, destruída provavelmente por algumas das condições do solo arenoso ou ataque vindo do mar. Dentre as imagens, ainda hoje mantém a Virgem de Anchieta, exemplar de rara beleza e valor histórico e artístico do barroco paulista. Mas a Matriz de Itanhaém, junto com a igreja e o Convento Franciscano, não escapam dessa situação de abandono e a falta de recursos em que viviam as vilas sul paulistas. Os "camaristas" de Itanhaém reclamavam do esquecimento de que era vítima a cidade e, vez ou outra, obtinham pequenos auxílios que permitiam realizar consertos mais urgentes na igreja. Esta situação não se modifica até os primeiros decênios do século XX.

Em 1819, por Carta Patente de 13 de maio, a Vila de Itanhaém foi instituída em baronia a favor de Manoel de Andrade Souto Maior.

Em 22 de março de 1833, um incêndio destruiu grande parte do Convento. Um frei

Autenticar documento em /autenticidade
com o identificador 3700320031003300320003A005000, Documento assinado digitalmente conforme MP n° 2.200-2/2001, que institui a Infra-estrutura de Chaves Públicas Brasileira - ICP-Brasil.

solitário, frei Santa Perpétua, que além das obrigações sacerdotais exercia o cargo de professor particular, já que não havia escola pública nessa época, já idoso e doentio sentia-se desprestigiado e esquecido por seus superiores e acabou, propositadamente ou não, favorecendo a ocorrência do fogo. Era pouco mais de dez horas da noite, já havia batido o sino da Matriz o toque de silêncio, quando as pessoas foram surpreendidas com as labaredas no alto do morro. Os moradores da Vila pegavam água nas bicas e de poços particulares existentes para ajudar a combater o incêndio, enquanto outros ajudavam a retirar a imagem da Virgem e outras peças.

O estado de abandono parece ter perdurado até cerca de 1865, quando consta que os edifícios retornaram às mãos da Irmandade Nossa Senhora da Conceição, recém reconstituída (1860), tendo então, com a ajuda do povo e contribuições que vieram de São Paulo, restaurado a igreja e recolocado as imagens que haviam sido transladadas para a Matriz de Sant'Anna, nos seus respectivos altares. Tendo sido ou não, nessa ocasião, restituída à Ordem Franciscana, o certo é que foi com o seu consentimento que o Arcebispo de São Paulo recebeu a posse do Convento em 1916.

Em 20 de julho de 1888, Isaías Cândido Soares, juntamente com um grupo de aficionados à leitura, dentre eles Benedito Calixto, fundaram uma associação literária com jornais, biblioteca, teatro, aulas noturnas e conferências, o Gabinete de Leitura, onde o grande pintor monitorou muitas aulas de pintura e desenho. Em 1894 desponta Emídio Emiliano de Souza, que se tornaria também um grande pintor, sendo o primeiro primitivista do Brasil.

Em 17 de julho de 1893, naufraga na ilha Queimada Grande o navio mercante a vapor chamado Rio Negro, pertencente ao Lloyd Brasileiro. O navio, construído em 1872, era um vapor de pequeno porte com cerca de 450 toneladas que se chocou com a ilha devido ao mau tempo, ficando a uma profundidade de 12 a 18 metros.

O prédio da Casa de Câmara e Cadeia funcionou como cadeia até 1964 e foi sede da Câmara de Vereadores até 1971.

A Vila de Itanhaém é considerada a segunda povoação fundada por Martim Afonso de Sousa na região litorânea em 1532, segundo Benedito Calixto.

Em 1549 foi criado o distrito de Nossa Senhora da Conceição de Itanhaém, que foi desmembrado do termo da antiga Vila de São Vicente e elevado à categoria de vila em

Autenticar documento em /autenticidade
com o identificador 3700320031003300320003A005000, Documento assinado digitalmente conforme MP n° 2.200-2/2001, que institui a Infra-estrutura de Chaves Públicas Brasileira - ICP-Brasil.

abril de 1561 com a mesma denominação.

Em 1906 tomou a denominação de Itanhaém pela Lei Estadual nº 1.021, de 6 de novembro e foi constituída cidade, pela Lei Estadual nº 1038, de 19 de dezembro do mesmo ano.

Em divisão administrativa referente ao ano de 1911, o município de Itanhaém se compõe de Distrito Sede, assim permanecendo em divisão administrativa referente ao ano de 1933. Em 1939 e 1948, o município de Itanhaém é composto dos Distritos de Itanhaém e Itariri e pertence ao termo e Comarca de Santos.

No quadro territorial fixado pela lei nº 233, de 24 de novembro de 1948, para vigorar em 1949-1953, o município é composto dos Distritos de Itanhaém e Mongaguá, Comarca de Santos, sendo desmembrado do território o Distrito de Itariri, que passa a ser município.

A Lei Estadual 5285, de 18 de fevereiro de 1959, desmembra do município de Itanhaém o Distrito de Mongaguá tornando-o município e também desmembra outra parte do território e cria a cidade de Peruíbe.

Em divisão territorial datada de 1960, o município é constituído de Distrito Sede, assim permanecendo.

6.2 – Dados do Município

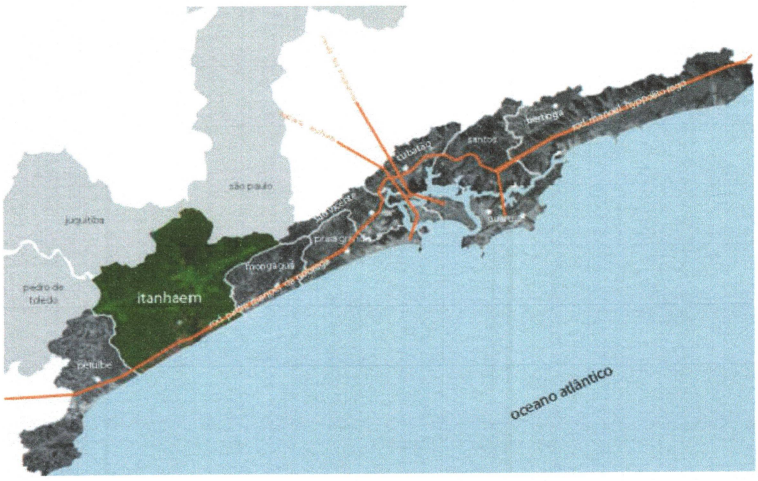

A Estância Balneária de Itanhaém possui uma área de 601,711 km² e localiza-se no litoral do Estado de São Paulo na Região Metropolitana da Baixada Santista, fazendo

Autenticar documento em /autenticidade
com o identificador 3700320031003300320003A005000, Documento assinado digitalmente conforme MP n° 2.200-2/2001, que institui a Infra-estrutura de Chaves Públicas Brasileira - ICP-Brasil.

divisa com os municípios de São Paulo e São Vicente a nordeste, Juquitiba a noroeste, Pedro de Toledo a oeste, Peruíbe a sudoeste, Mongaguá a leste e com o oceano Atlântico ao sul.

A constituição geológica é de baixada, caracterizada por depósitos quaternários, formada por mangues, Jundus e florestas de restinga e ombrófila densa. A latitude é de 24°11'08" sul e longitude 46°47'15" oeste, coordenadas geodésicas norte 7324043,622 e sul 318410,391.

Geograficamente é composta por uma vasta planície litorânea sedimentar, 3 metros acima do nível do mar, onde alguns relevos de rochas cristalinas se sobressaem na paisagem, quando na faixa litorânea aparecem morrotes e morros, como os do Sapucaitava, Itaquanduva, Piraguira, Itaguaçu, Púlpito de Anchieta e o Paranambuco; e adentrando pela planície destacam-se morros e serras restritas em direção às escarpas da Serra do Mar, as quais alcançam o planalto Atlântico ainda dentro do município.

O oceano Atlântico banha 26 quilômetros de praias, baías, pequenas enseadas e costões rochosos.

Destacam-se as ilhas fluviais como ilha da Volta Deixada e ilha do Bairro do Rio Acima, bem como as marítimas ilha das Cabras, Pedra Meia Praia, Pedra do Carioca e mais ao longo do oceano as ilhas Queimada Grande e Queimada Pequena, além das lajes Pedro II e da Conceição.

A rede fluvial é extensa, destacando-se os rios Branco e Preto que são formadores do rio Itanhaém, que atinge o oceano Atlântico bem na região central da cidade, apresentando área de manguezal em seu estuário. Outros rios importantes são o Aguapeú, Piaçaguera, Itariru, Mambú, do Poço e Curitiba, além de inúmeros afluentes. O clima é tropical atlântico com precipitação pluviométrica anual de 2.000 a 2.500mm.

A população fixa é de 112.476 habitantes, de acordo com o censo de 2023 do Instituto Brasileiro de Geografia e Estatística, IBGE, e a densidade demográfica é de 186,93 hab/km2.

Cerca de 44,0% do território são Unidades de Conservação e áreas protegidas por lei (aldeia Guarani do Rio Branco e Parque Estadual da Serra do Mar) e 84,8% são cobertos de vegetação nativa, com destaque para a floresta ombrófila densa com 43,0% e a formação arbóreo-arbustiva sobre restinga com 31,0% do território.

Autenticar documento em /autenticidade
com o identificador 3700320031003300320003A005000, Documento assinado digitalmente conforme MP n° 2.200-2/2001, que institui a Infra-estrutura de Chaves Públicas Brasileira - ICP-Brasil.

O município apresenta aglomerados de ocupação urbana ao longo da orla, na região central e ao longo da Rodovia SP 55, que totalizam menos de 16,0% de sua área total.

6.2.1 – Vias de Acesso

O acesso à Itanhaém pode ser feito diretamente por via terrestre, aérea e marítima.

O acesso terrestre rodoviário é o mais utilizado e desde a cidade de São Paulo é feito pelo complexo Anchieta/Imigrantes: rodovia Anchieta (SP 150) ou rodovia dos Imigrantes (SP 160), estas se ligam a rodovia Padre Manoel da Nóbrega (SP 55), perfazendo distância total de cerca de 110 km. O acesso também pode ser realizado pela BR 116, rodovia Regis Bittencourt, que ao sul se conecta a rodovia Padre Manoel da Nóbrega na altura da cidade de Miracatu e ao norte, na região do Vale do Paraíba, tanto pela BR 116 ou pela rodovia Carvalho Pinto (SP 70), que se conectam ao Rodoanel Mário Covas e este ao complexo Anchieta/Imigrantes.

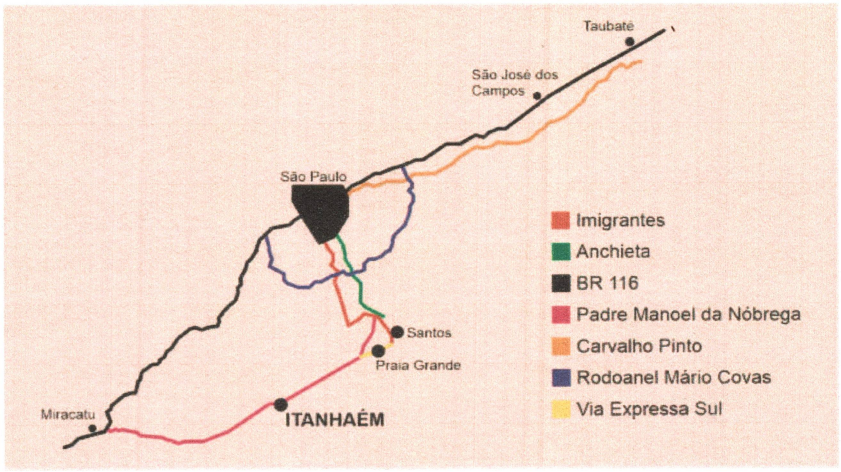

As distâncias que separam Itanhaém da sede dos municípios da RMBS, Região Metropolitana da Baixada Santista, e dos seus municípios limítrofes são:

Peruíbe – 29 km
Mongaguá – 18 km
Praia Grande – 45 km
São Vicente – 50 km
Santos – 67 km
Cubatão – 54 km
Guarujá – 85 km

Autenticar documento em /autenticidade
com o identificador 3700320031003300320003A005000, Documento assinado digitalmente conforme MP n° 2.200-2/2001, que institui a Infra-estrutura de Chaves Públicas Brasileira - ICP-Brasil.

Bertioga – 110 km
Juquitiba - 141 km
Pedro de Toledo - 52 km
São Paulo – 110 km

O acesso ferroviário, outrora muito importante para o município, está atualmente desativado.

O aeroporto Dr. Antônio Ribeiro Nogueira está em pleno funcionamento, mas não há no momento vôos regulares para a cidade.

O acesso marítimo, prioritariamente de pequenas embarcações, ocorre pelo oceano Atlântico não havendo atracadouro público, sendo o acesso à terra realizado por marinas privadas existentes ao longo do rio Itanhaém.

6.2.2 - Relevo e Geomorfologia

O relevo do município de Itanhaém encontra-se em uma área de transição de terrenos com rochas cristalinas, mais duras, para áreas de planície costeira. Intermediando essa transição tem-se a escarpa da Serra do Mar.

6.2.3 - Clima

O município de Itanhaém, assim como a quase totalidade da baixada santista, está em zona climática classificada, segundo Kottek (2006) em "Cfa", sendo definida quente e úmida. No entanto, apesar desta classificação, o clima local sofre fortes influências dos sistemas Atlântico Tropical e Polar, com características de suas massas de ar acentuadas pelas especificidades geográficas regionais.

Durante a maior parte do ano é a massa Tropical Atlântica que define o padrão climático de Itanhaém. Por se originar em alto mar e em latitudes mais baixas, é uma massa de ar quente e úmida, atuando no continente em sentido Leste-Oeste, mantendo a temperatura média anual local na casa dos 24,6°C, com picos entre os meses de dezembro a março. As quedas de temperatura estão relacionadas à entrada da massa polar, estacionando a média das temperaturas mínimas de julho em torno dos 16°C.

Autenticar documento em /autenticidade
com o identificador 3700320031003300320003A005000, Documento assinado digitalmente conforme MP n° 2.200-2/2001, que institui a Infra-estrutura de Chaves Públicas Brasileira - ICP-Brasil.

6.2.4 – Hidrografia

O município de Itanhaém possui 912,68 km de extensão de cursos d'água, sendo os principais os rios: Itanhaém, Preto, Branco, Aguapeú, Piaçaguera, Ipanema, do Poço, Taquaru, Tambotica, Itariru, Camburi, Mambú e do Castro, esse último fazendo divisa de Itanhaém com o município de Peruíbe.

A qualidade das águas superficiais interiores do município de Itanhaém é monitorada pela CETESB, Companhia Ambiental do Estado de São Paulo, por meio de dois pontos de amostragem: um no rio Branco e outro no rio Itanhaém, ambos mantendo uma boa avaliação nos últimos anos.

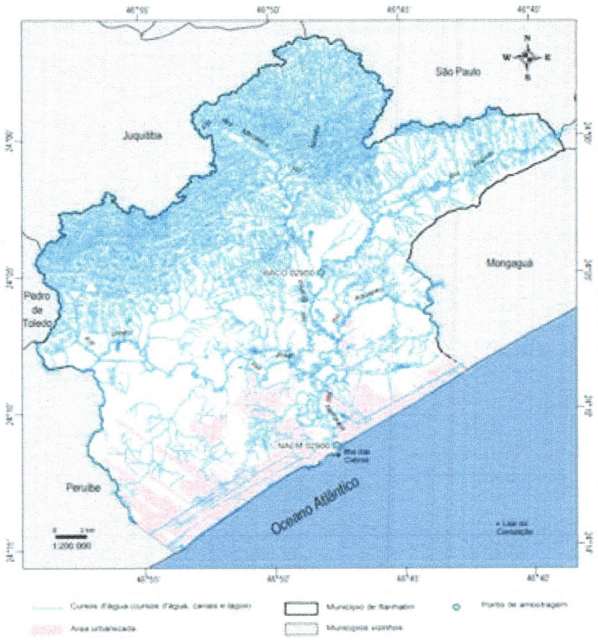

Itanhaém tem o título de Amazônia Paulista já que possui a 2ª maior bacia hidrográfica do Estado de São Paulo e grande área florestada, além de grande diversidade de fauna e flora. Além disso, o rio Itanhaém, o principal do município, é formado pelo encontro das águas do rio Branco com o rio Preto, num fenômeno semelhante ao que ocorre entre os rios Negro e Solimões, na Amazônia.

6.2.5 - Balneabilidade das Praias

A qualidade das águas de praias, balneabilidade, é monitorada em 12 pontos na

Autenticar documento em /autenticidade
com o identificador 3700320031003300320003A005000, Documento assinado digitalmente conforme MP n° 2.200-2/2001, que institui a Infra-estrutura de Chaves Públicas Brasileira - ICP-Brasil.

cidade e avalia a condição da água para fins de recreação.

No município de Itanhaém, foram monitoradas doze praias. A classificação anual pode ser observada no gráfico abaixo em azul. Em 2022, 92% foram classificadas como regular e 8% como ruim, indicando melhora em relação a 2021. Já de acordo com os critérios da OMS, que associam a concentração de enterococos ao risco de contrair doenças, em 2022, 100% foram classificadas como boa, conforme demonstra o gráfico verde abaixo.

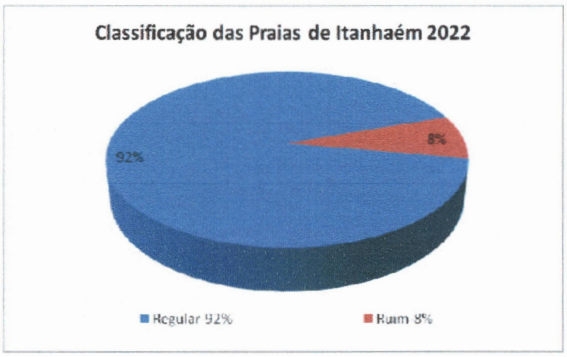

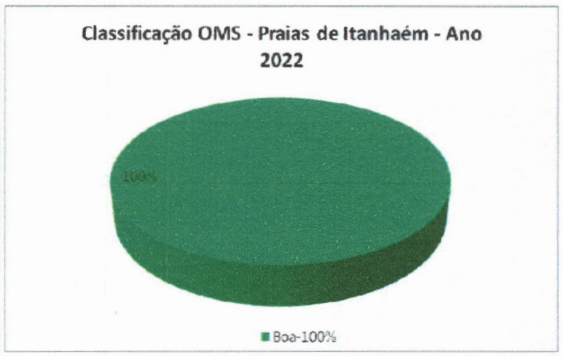

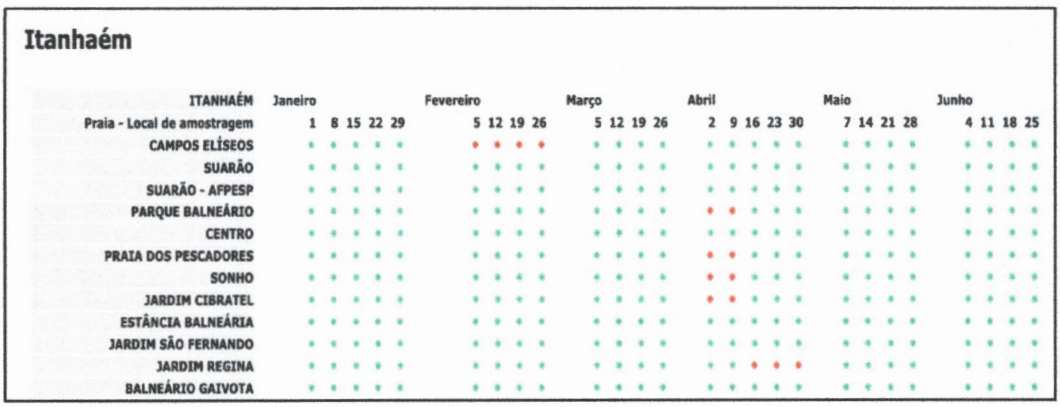



Autenticar documento em /autenticidade
com o identificador 3700320031003300320003A005000, Documento assinado digitalmente conforme MP n° 2.200-2/2001, que institui a Infra-estrutura de Chaves Públicas Brasileira - ICP-Brasil.

6.2.6 - Fauna e Flora

De acordo com dados de 2004-2005, Itanhaém tem 49.270,90 ha de vegetação nativa remanescente (IF, 2007), correspondendo a 84,80% de sua superfície, a maior proporção de área ocupada por vegetação nativa entre os municípios da RMBS.

As principais formações vegetais existentes são: a restinga, ocupando mais de 30% do território e a floresta ombrófila, que ocorre na região da Serra do Mar e morros isolados. Também há ocorrência de manguezal, brejos e floresta paludosa.

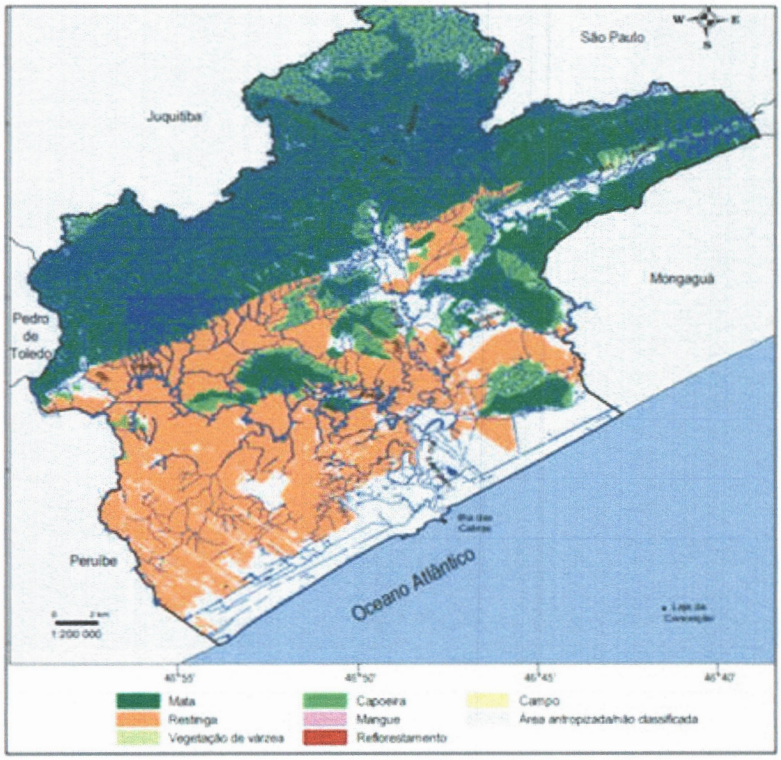

O município possui, segundo especialistas e pesquisa em textos e fontes de registro, o seguinte número de espécies:

Anfíbios	32
Aves	550
Mamíferos	27
Peixes	80
Répteis	12

Exemplo da fauna itanhaense conhecida mundialmente é a Jararaca Ilhoa, serpente endêmica que ocorre na ilha Queimada Grande que está a 35 km da costa do município e

Autenticar documento em /autenticidade
com o identificador 3700320031003300320003A005000, Documento assinado digitalmente conforme MP n° 2.200-2/2001, que institui a Infra-estrutura de Chaves Públicas Brasileira - ICP-Brasil.

onde o desembarque é proibido. É uma serpente altamente venenosa que não é encontrada em nenhum outro lugar no mundo. A ilha Queimada Grande está em uma Unidade de Conservação protegida pelo IBAMA, Instituto Brasileiro do Meio Ambiente e dos Recursos Naturais Renováveis.





6.2.7 - Unidades de Conservação

Existem em Itanhaém diferentes categorias de Unidades de Conservação e outros espaços territoriais protegidos:

- 2 unidades de proteção integral: uma estadual que é o Parque Estadual da Serra do Mar, Núcleo Curucutu e outra federal, a Estação Ecológica dos Tupiniquins na ilha Queimada Pequena;
- 3 unidades de proteção de uso sustentável: uma estadual que é a APA Marinha, Área de Proteção Ambiental Marinha Litoral Centro, outra federal que é a ARIE, Área de Relevante Interesse Ecológico Ilhas Queimada Grande e Pequena, além da área de Proteção Ambiental Cananéia-Iguape-Peruíbe.
- Outras 3 unidades não englobadas no SNUC, Sistema Nacional de Unidades de Conservação: Área Natural Tombada da Serra do Mar e de Paranapiacaba, Terra Indígena do Rio Branco e Reserva da Biosfera do Cinturão Verde da cidade de São Paulo.

6.2.8 – Demografia

Se analisarmos o período 2000 a 2010, vemos que a população de Itanhaém passou de 71.995 habitantes (IBGE, 2000) para 87.053 (IBGE, 2010), o que representa um crescimento de 21% ou 15.058 habitantes em uma década. De 2010 a 2022 o crescimento foi de 29,02% passando a população atual para 112.476 pessoas.

Autenticar documento em /autenticidade
com o identificador 3700320031003300320003A005000, Documento assinado digitalmente conforme MP n° 2.200-2/2001, que institui a Infra-estrutura de Chaves Públicas Brasileira - ICP-Brasil.

A população flutuante estimada para Itanhaém de acordo com a Secretaria de Turismo gira em torno de quase 1,5 milhões de pessoas anuais. Os picos são observados na virada de ano, mês de janeiro, carnaval e feriados prolongados. Nestes períodos o fluxo turístico gira em torno de 250 mil pessoas ou mais.

Parâmetros	1970	1980	1991	1996	2000	2007	2010	2022
População	14515	27464	46074	57717	71995	80778	87053	112476
(TGCA %)	-	6,58%	4,82%	4,61%	5,68%	1,66%	2,53%	2,41%

Dados - IBGE 1970 a 2022

6.2.9 – Domicílios

Itanhaém se caracteriza como município tipicamente litorâneo, contando com aproximadamente 68.000 domicílios, sendo 30.766 ocupados (45,2%) com média de 3,07 moradores em cada domicílio particular ocupado (IBGE, 2023) e 37.234 (54,8%) não ocupados, ou seja, domicílios de temporada.

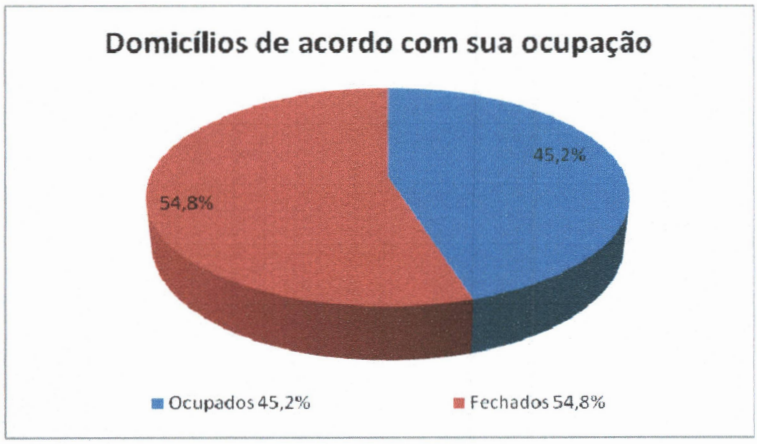

6.2.10 - IDH, Condições Socioeconômicas e de Vida da População

Em termos de condição de vida da população, a tabela abaixo mostra dados básicos que demonstram uma condição socioeconômica de baixa a média.

Condições de vida e socioeconômicas	Ano	Município
Índice de Desenvolvimento Humano Municipal – IDHM	2010	0,745
PIB per Capita (R$)	2020	1.298,04

Dados das condições de vida da população, fonte: IBGE, 2020.

Autenticar documento em /autenticidade
com o identificador 3700320031003300320003A005000, Documento assinado digitalmente conforme MP n° 2.200-2/2001, que institui a Infra-estrutura de Chaves Públicas Brasileira - ICP-Brasil.

No quesito riqueza, as variáveis que compõem o índice, no período de 2010 a 2021, o rendimento médio do emprego formal elevou-se de 1,7 para 2,2 salários mínimos (IBGE 2021) e a proporção de pessoas ocupadas em relação à população total é de 14.8%.

Condições econômicas da população	Ano	Município
Pessoal ocupado	2021	**16.000 pessoas**
População ocupada	2021	**14,8 %**
PIB per capita	2020	**R$ 21.298,04**

Dados das condições de vida da população, fonte: IBGE, 2021.

6.2.11 - Saúde

O índice de mortalidade infantil no município é de 8,55 óbitos de menores de um ano por mil nascidos vivos, que se comparado aos outros municípios do Estado fica na posição 318 de 645 cidades, segundo dados do IBGE 2020.

O Sistema Municipal de Saúde conta com:

- Rede de Atenção Básica:

- 11 Unidades de Saúde da Família – USF: Belas Artes, Centro, Coronel, Gaivota, Grandesp, Guapiranga, Guapurá, Loty, Oásis, Savoy e Suarão);

- A Rede de Atenção Especializada:

- CAPS – Centro de Atenção Psicossocial, referência em Saúde Mental;
- CEDI - Centro Especializado em Diabetes, com atendimento multidisciplinar focado em evitar e/ou minimizar o impacto do diabetes e suas complicações tardias;
- Central Reguladora de Vagas, responsável por todo agendamento interno e externo de exames/consultas eletivas especializadas;
- CEMI – Centro de Especialidades Médicas de Itanhaém, com atendimento nas áreas: cardiologia, pneumologia, neurologia, otorrinolaringologia, reumatologia, ortopedia, radiologia, acupuntura, cirurgia geral, hematologia, vascular, dermatologia, urologia, equipes de enfermagem, endocrinologia e gastroenterologia;
- CINI – Centro de Infectologia de Itanhaém, serviço de atendimento de doenças infecto contagiosas;
- CESCRIM Paula Vegas – Centro Especializado na Saúde da Criança e da Mulher, com

Autenticar documento em /autenticidade
com o identificador 3700320031003300320003A005000, Documento assinado digitalmente conforme MP n° 2.200-2/2001, que institui a Infra-estrutura de Chaves Públicas Brasileira - ICP-Brasil.

atendimento multidisciplinar às mulheres, gestantes e crianças;

- CMR – Centro Municipal de Reabilitação, com foco na reabilitação para pessoas portadoras de seqüelas neurológicas, doenças degenerativas do sistema nervoso, amputação, deficiência mental e auditiva, programa de órtese e prótese e audiometria;

- EMAD – Equipe Multiprofissional de Atenção Domiciliar, responsável pelo cuidado do paciente domiciliado;

- Fisioterapia, com atendimento fisioterapêutico em ortopedia, traumatologia, reumatologia, pneumologia e ginecologia;

- Programa Amamentar, com Posto de Coleta de Leite Humano com amplo programa de incentivo, apoio e promoção do aleitamento materno;

- Programa Cuidar, com serviços de atendimento a crianças e adolescentes com situação de violência e negligência, autismo, transtorno mental com enfoque na integração da criança e do adolescente na família, comunidade ou quaisquer outras formas de inserção social por meio do CAPS Infanto Juvenil, além de atendimento a pacientes com transtornos mentais decorrentes do uso abusivo de álcool e drogas, por meio do CAPS Álcool e Drogas;

- Teste Rápido, disponíveis para Sífilis, Hepatite B, Hepatite C e HIV;

- TFD – Tratamento Fora do Domicílio, responsável pela avaliação e marcação de transporte para todas as especialidades não existentes no município e que devem ser encaminhadas aos serviços de referência, facilitando a locomoção dos pacientes para realizarem consultas e exames.

- Saúde Bucal:

- CEO – Centro de Especialidades Odontológicas, unidade de referência para atendimento especializado em odontologia nas áreas de semiologia (diagnóstico bucal com ênfase em câncer bucal), endodontia (tratamento de canal), periodontia, buco-maxilo e pacientes especiais;.

- Farmácias:

- Farmácia de Alto Custo ou Farmácia de Medicamentos Especializados, tem como escopo fornecer medicamentos excepcionais em nível ambulatorial de doenças

Autenticar documento em /autenticidade
com o identificador 3700320031003300320003A005000, Documento assinado digitalmente conforme MP n° 2.200-2/2001, que institui a Infra-estrutura de Chaves Públicas Brasileira - ICP-Brasil.

consideradas de caráter individual, que podem requerer tratamento longo e até permanente;

- Farmácia Solidária, recebe doações de medicamentos de munícipes e de outras regiões da Baixada Santista e repassa gratuitamente para a população mediante apresentação de receita médica válida.

- Vigilância Sanitária:

- Serviço de Vigilância em Saúde, que abrange a Vigilância Epidemiológica e a Sanitária.

- UPA - Unidade de Pronto Atendimento:

- Atende as urgências e emergências recepcionando demadas locais e regionais.

- Laboratório:

- Realiza diversa gama de exames atendendo toda a rede municipal de saúde.

- SAMU - Serviço de Atendimento Móvel de Urgência Regional:

- Serviço de regulação regional de atendimento urgente e/ou emergencial que tem como objetivo chegar precocemente à vítima.

- HRI - Hospital Regional de Itanhaém:

- O município possui 181 leitos, todos do SUS, e atende em várias especialidades médicas, como clínica geral, clínica médica, ortopedia, traumatologia, pediatria, maternidade e UTI.

6.2.12 - Educação

Em números absolutos, são 15 creches municipais, 41 escolas municipais, 8 escolas estaduais, 8 escolas particulares, 15 pólos universitários e uma escola técnica administrada pelo Centro Paula Souza, a ETEC Itanhaém, que oferece cursos técnicos integrados ou não ao ensino médio, nas áreas de Informática para Internet, Meio Ambiente, Administração e Farmácia.

6.2.13 - Economia

A economia está fortemente calcada no setor de comércio e serviços, destacando-se a vocação turística.

Autenticar documento em /autenticidade
com o identificador 3700320031003300320003A005000, Documento assinado digitalmente conforme MP n° 2.200-2/2001, que institui a Infra-estrutura de Chaves Públicas Brasileira - ICP-Brasil.

Agropecuária	2,7%
Indústria	8,9%
Comércios e Serviços - administração, saúde, educação pública e seguridade social	88,9%

Fonte: Prefeitura Municipal de Itanhaém 2018

6.2.14 - Agricultura, Pecuária e Pesca

A agricultura no município está em ascensão, com diversificação da cultura da banana que ainda é o principal produto, mas que também apresenta palmito pupunha, chuchu, mandioca, verduras, maracujá, batata-doce e muitos outros produtos originários de produção agrícola familiar. Existe uma feira de agricultura familiar com venda direta ao consumidor e, além disso, os produtores fornecem para a merenda escolar.

Na pecuária o destaque é a criação de búfalos.

A pesca artesanal, também em escala familiar, é atividade econômica relevante, sendo que os pescadores possuem vários locais para comercializar seus produtos frescos diretamente aos consumidores. O município conta com um Banco de Alimentos e vários programas de capacitação para a produção, inclusive de alimentos orgânicos.

6.2.15 - Abastecimento de Água

O município possui Plano de Saneamento aprovado pela Lei 3.762, de 15 de junho de 2012. O prestador de serviço de abastecimento de água é a SABESP - Companhia de Saneamento Básico do Estado de São Paulo, desde dezembro de 1975.

Itanhaém tem autossuficiência no abastecimento de água e até fornece para outros municípios da região através de 2 pontos de captação: um no rio Mambú e outro no rio Branco, com vazão de captação de 537 l/seg e 814 l/seg respectivamente, que encaminham suas águas para a ETA - Estação de Tratamento de Água Mambú/Branco; após o tratamento há distribuição para o abastecimento de 5 municípios da Baixada Santista: Itanhaém, Mongaguá, Peruíbe, Praia Grande e São Vicente.

6.2.16 - Esgotamento Sanitário

O prestador de serviço de esgotamento sanitário também é a SABESP desde dezembro de 1975.

Autenticar documento em /autenticidade
com o identificador 3700320031003300320003A005000, Documento assinado digitalmente conforme MP n° 2.200-2/2001, que institui a Infra-estrutura de Chaves Públicas Brasileira - ICP-Brasil.

Dados e cobertura de atendimento:

Atendimento - Dados do final de 2020	
Percentual coletado	46,2%
Percentual tratado do esgoto coletado	100%
Extensão de rede	461,9 km
Quantidade de ligações residenciais/comerciais	38.738
Quantidade de ligações prédios públicos	108

Fonte: Departamento de Informações Gerenciais da SABESP

Existem 2 ETE - Estações de Tratamento de Esgoto, a ETE Anchieta e a ETE Guapiranga, cada uma tratando esgotos das bacias de cada margem do rio Itanhaém.

Como ainda existe carência na cobertura do esgotamento sanitário em grande parte do território, as edificações têm seus próprios tratamentos através de fossa séptica, filtro anaeróbio e infiltração de efluentes no solo.

6.2.17 - Resíduos Sólidos

O município possui Plano de Gestão Integrada de Resíduos Sólidos aprovado pelo Decreto 3.253, de 02 de outubro de 2014, da Prefeitura Municipal e 100% dos domicílios possuem coleta domiciliar de resíduos. As coletas ocorrem regularmente em escalas por bairros.

Os RSD - Resíduos Sólidos Domiciliares, são coletados, transbordados e transportados até aterro sanitário na cidade de Mauá desde o ano de 2008, já que o município não dispõe de local próprio adequado.

As quantidades anuais encaminhadas para aterro foram:

2018	37.215 toneladas
2020	38.506 toneladas

Fonte: Prefeitura Municipal de Itanhaém

Existe coleta seletiva da porção reciclável dos resíduos domiciliares feita em parceria com uma cooperativa de catadores, a Coopersol Reciclando, mas o serviço ainda não tem grande abrangência no território. É feita através de coleta porta a porta em alguns locais da cidade, em grandes geradores e LEV's - Locais de Entrega Voluntária, onde a população leva os resíduos para posterior coleta. Os resíduos coletados vão para o galpão de triagem da cooperativa onde são separados e armazenados para comercialização.

Autenticar documento em /autenticidade
com o identificador 3700320031003300320003A005000, Documento assinado digitalmente conforme MP n° 2.200-2/2001, que institui a Infra-estrutura de Chaves Públicas Brasileira - ICP-Brasil.

6.2.18 - Limpeza Pública

Os serviços de limpeza pública constam de varrição, limpeza de ruas, capinação, poda de árvores, limpeza de bueiros, rios e córregos e limpeza de praias, todos prestados diretamente pela Secretaria de Serviços e Urbanização.

6.2.19 - Energia Elétrica

Os serviços de distribuição de energia elétrica são prestados pela Elektro, abrangendo quase a totalidade dos domicílios. A iluminação pública passará a ser gerida por uma PPP.

6.2.20 - Criminalidade

Segundo a Secretaria de Segurança Pública do Estado de São Paulo, no ano de 2022 o município manteve a média aproximada dos anos anteriores. Como exemplo, mostramos os números quanto a homicídios, furtos e roubos.

Ano	Homicídio Doloso por 100 mil habitantes	Furto por 100 mil habitantes	Roubo por 100 mil habitantes	Furto e Roubo de Veículos por 100 mil habitantes	Furto por 100 mil veículos	Roubo por 100 mil veículos	Furto e Roubo de Veículos por 100 mil veículos
2022	7,32	1.786,87	351,76	193,87	305,88	269,68	575,57

Fonte: Secretaria de Segurança Pública

6.2.21 - Dados Gerais Resumidos

Área Total:	601,711 km²
Altitude:	3m
Bioma:	Mata Atlântica
Clima:	Tropical Atlântico
Gentílico:	Itanhaense
IDH – M:	0,745 (IBGE 2010)
Macrozona Urbana:	30,4% - Subdividida em 234 Bairros
Macrozona Rural:	69,6%
CEP:	11740-000
Código de Telefone:	13

Autenticar documento em /autenticidade
com o identificador 3700320031003300320003A005000, Documento assinado digitalmente conforme MP n° 2.200-2/2001, que institui a Infra-estrutura de Chaves Públicas Brasileira - ICP-Brasil.

7.0 - POLÍTICA MUNICIPAL DE TURISMO

Compreende-se como política municipal de turismo a atividade decorrente de todas as iniciativas ligadas à indústria do turismo, seja originária do setor privado ou público, isoladas ou coordenadas entre si, desde que reconhecido seu interesse para o desenvolvimento do Município.

A Política Municipal de Turismo de Itanhaém apoiará o desenvolvimento turístico do município e será direcionada para o melhor aproveitamento do potencial de Itanhaém e de seus recursos naturais, históricos e culturais.

A Política Municipal de Turismo tem por objetivos:

- ✓ fomentar, promover e fazer gestão da atividade turística;
- ✓ regulamentar a atividade no município;
- ✓ elevar a qualidade dos serviços prestados;
- ✓ desenvolver um pensamento estratégico amplo;
- ✓ facilitar e promover o turismo local e regional, contribuindo para a geração de emprego e renda;
- ✓ articular, compatibilizar, apoiar e estabelecer parcerias com órgãos e entidades sem fins lucrativos e iniciativa privada, que atuem no campo da cadeia produtiva do turismo, bem como com instituições promotoras ou financiadoras de programas de turismo, com objetivo de desenvolvimento socioeconômico de forma sustentável;
- ✓ priorizar programas e projetos turísticos que contribuam para a geração de trabalho e renda e que estejam alinhados com o Plano Diretor de Turismo;
- ✓ democratizar e tornar transparentes os procedimentos e processos decisórios referentes aos programas executados e apoiados pelo executivo municipal;
- ✓ desconcentrar poderes e descentralizar operações, criando mecanismos que promovam nos programas e projetos a participação popular diretamente ou através de entidades representativas;
- ✓ reunir recursos públicos e privados, para investimentos na cadeia produtiva do turismo, utilizando-os de maneira eficiente e com qualidade;
- ✓ fixar regras objetivas, estáveis e concisas para as atividades;

Autenticar documento em /autenticidade
com o identificador 3700320031003300320003A005000, Documento assinado digitalmente conforme MP n° 2.200-2/2001, que institui a Infra-estrutura de Chaves Públicas Brasileira - ICP-Brasil.

✓ adotar mecanismos adequados de acompanhamento, execução e controle dos programas, garantindo a sua plena realização, de acordo com as finalidades propostas;

✓ apoiar as atividades econômicas que respeitam o ambiente e contribuam para o aumento das oportunidades de emprego e geração de renda, bem como buscar reduzir a informalidade da economia, valorizando os empreendedores, a pequena e a microempresa;

✓ resgatar os costumes e tradições culturais, respeitando a identidade e apoiando as atividades exercidas pelas comunidades locais de população caiçara e indígenas, com vistas à preservação cultural e incorporação do conhecimento dessa população e sua inserção social;

A Política Municipal de Turismo será de responsabilidade de estabelecimento e operação da Secretaria de Turismo e do COMTUR - Conselho Municipal de Turismo, articuladores de todo processo de execução.

7.1 - Organização Institucional:

7.1.1 - Secretaria de Turismo

A Secretaria de Turismo foi criada pela Lei nº 3719, de 8 de setembro de 2011, sendo que anteriormente a essa data, o então Departamento de Turismo estava subordinado à Secretaria de Desenvolvimento Econômico.

O organograma da Secretaria de Turismo se apresenta da seguinte maneira:

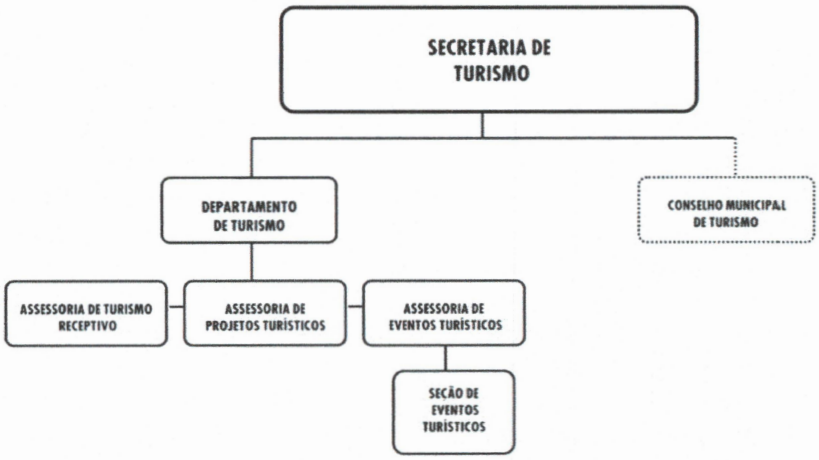

Autenticar documento em /autenticidade
com o identificador 3700320031003300320003A005000, Documento assinado digitalmente conforme MP n° 2.200-2/2001, que institui a Infra-estrutura de Chaves Públicas Brasileira - ICP-Brasil.

A Secretaria de Turismo tem como função a promoção do turismo como atividade econômica estratégica para a geração de emprego e renda e o desenvolvimento municipal, sendo algumas de suas atribuições:

I - planejar, coordenar, implementar, acompanhar e avaliar as políticas de promoção do incremento ao turismo no município;

II - apoiar e orientar as iniciativas particulares que tenham por finalidade incrementar o turismo no município;

III - desenvolver estratégias para a divulgação do potencial turístico do município;

IV - organizar o calendário turístico do município;

V - ampliar e aprimorar a infraestrutura de apoio e orientação ao turista;

VI - controlar e fiscalizar o acesso de ônibus de turismo ao município.

7.1.2 – COMTUR - Conselho Municipal de Turismo

O COMTUR, Conselho Municipal de Turismo, foi criado pela Lei 882, de 10 de dezembro de 1969 e reorganizado na atual configuração pela Lei 3036, de 29 de outubro de 2003. É paritário, deliberativo e de assessoramento da Prefeitura Municipal de Itanhaém em questões referentes ao incremento e desenvolvimento da atividade turística no município, sendo vinculado à Secretaria de Turismo.

Sua composição atual está baseada no Decreto 4.326, de 24 de maio de 2022, contando com 7 membros da sociedade civil e 7 membros do poder público municipal, sendo que a atual formação foi nomeada para o biênio 2022-2024, com a seguinte mesa diretora: presidente Anderson de Angelis Junior, representante da sociedade civil e vice-presidente Marcus Vinícius de Souza Ferreira, representante do poder público.

O regimento do COMTUR foi aprovado pelo Decreto 3365, de 15 de setembro de 2015.

Formação atual do COMTUR:

	I - Poder Público
a)	Representante da Secretaria de Turismo
b)	Representante da Área da Cultura
c)	Representante da Área da Educação
d)	Representante da Secretaria de Planejamento e Meio Ambiente

Autenticar documento em /autenticidade
com o identificador 3700320031003300320003A005000, Documento assinado digitalmente conforme MP n° 2.200-2/2001, que institui a Infra-estrutura de Chaves Públicas Brasileira - ICP-Brasil.

e)	Representante da Secretaria de Relações do Trabalho
f)	Representante da Secretaria de Administração
g)	Representante da Secretaria de Obras e Desenvolvimento Urbano

II - Sociedade Civil	
a)	Representante de organizações representativas do comércio
b)	Representante do segmento de hospedagem
c)	Representante do segmento de receptivo turístico (agências e/ou guias de turismo)
d)	Representante do segmento de alimentação (bares, restaurantes e similares)
e)	Representante do segmento de transporte turístico
f)	Representante do segmento de organizadores e promotores de eventos
g)	Representante dos moradores da cidade

7.1.3 - Fundo Municipal de Turismo

O Fundo Municipal de Turismo foi instituído pela Lei 3036, de 29 de outubro de 2003, como fundo de natureza contábil, com o objetivo de captar recursos a serem aplicados na implementação de ações que promovam o desenvolvimento da atividade turística no município. O mesmo é gerido pela Secretaria de Turismo, sob orientação e controle do COMTUR.

Atualmente constituem receitas do Fundo Municipal de Turismo:

I - preço público para emissão de Autorização para Circulação de Veículo de Fretamento com capacidade acima de 12 (doze) passageiros, de acordo com a Lei 3295/07;

II - a dotação consignada anualmente no orçamento do município e os créditos adicionais que lhe forem destinados;

III - os preços públicos cobrados pela utilização ou cessão de espaços públicos destinados à atividade turística quando houver regulamentação de lei;

As receitas do Fundo Municipal de Turismo são utilizadas no pagamento de despesas inerentes aos objetivos do Fundo, exceto despesas com pessoal e respectivos encargos, as quais são permitidas somente como remuneração por serviços de natureza eventual vinculados a projetos específicos, estritamente relacionados à atividades turísticas.

Os recursos do Fundo Municipal de Turismo são movimentados por meio de conta específica e a sua movimentação é feita em conjunto pelo Secretário de Turismo e o Diretor de Tesouraria.

Autenticar documento em /autenticidade
com o identificador 3700320031003300320003A005000, Documento assinado digitalmente conforme MP n° 2.200-2/2001, que institui a Infra-estrutura de Chaves Públicas Brasileira - ICP-Brasil.

7.2 - Legislação Municipal

7.2.1 – Leis Específicas

- **Lei nº 4.229,** de 22 de março de 2018. Aprova o Plano Diretor de Desenvolvimento Turístico de Itanhaém e dá outras providências.

- **Lei Orgânica,** que cita em 2 artigos (*Art. 9º* e *Art. 10º)* a preservação de pontos de interesse turístico.

- **PDDI - Plano Diretor de Desenvolvimento Integrado, lei Complementar 168,** de 30 de novembro de 2015, tem diversas citações e diretrizes em relação ao turismo: Art. 26, Art. 40, Art. 42, Art. 50, Art. 51, Art. 54, Art. 55, Art. 58 e como principais podemos citar:

- **Art. 59**, o principal artigo para esse estudo, como diretrizes da Política de Turismo:

I - promover a capacitação técnica para o turismo, encarando-o como indústria e estimulando a geração e manutenção de cursos profissionalizantes para planejadores e guias de turismo;

II - promover campanhas de conscientização e sensibilização nas escolas e comunidades, bem como capacitação do "trade" para gestão mercadológica em turismo e hospitalidade, através de parcerias, mostrando a necessidade do bom atendimento ao turista;

III - instalar e manter postos de informações turísticas, com pessoal treinado e material de divulgação da cidade;

IV - quanto aos locais de interesse turístico e pontos turísticos:

a) melhorar e manter a sinalização turística e viária dos acessos da rodovia e centros regionais aos pontos turísticos, realizando estudo do sistema viário e do estacionamento de veículos de transporte coletivo nas proximidades dos locais de visitação;

b) implantar e manter placas informativas e indicativas dos atrativos e pontos turísticos;

c) garantir a infraestrutura mínima na limpeza e manutenção dos pontos turísticos e também melhora da segurança, com destinação de parte do efetivo da Guarda Municipal para este fim, treinada inclusive para prestar informações sobre os locais de visitação;

V - elaborar e implantar Plano de Diretrizes do Turismo Receptivo – PDTR, em consonância com o Plano Regional e que contenha:

a) estudos e pesquisas de demanda turística para conhecer o perfil do visitante ao longo do ano e direcionar os eventos ao público específico;

b) inventário da oferta turística, categorizando-os e classificando-os de acordo com padrão, que será baseado no Sistema CADASTUR do Instituto Brasileiro de Turismo - EMBRATUR;

c) programas e ações de curto, médio e longo prazos para desenvolvimento do setor e incentivo à instalação de empreendimentos turísticos, incluindo a oferta de cursos de qualificação e requalificação para o "trade" turístico, mediante parcerias com o setor público ou com a iniciativa privada;

d) programas de incentivo ao turismo responsável;

e) zoneamento turístico;

VI - fortalecer o Conselho Municipal de Turismo, de forma a mantê-lo representativo e atuante, com regulamento que garanta a participação e discussão pública e que realize, anualmente, evento em formato de fórum, seminário, audiência pública ou conferência;

VII - incentivar a instalação dos meios de hospedagem, mediante regularização de sua situação fiscal como prestador de serviços, fiscalizando seu funcionamento;

VIII - quanto ao transporte turístico:

Autenticar documento em /autenticidade
com o identificador 3700320031003300320003A005000, Documento assinado digitalmente conforme MP n° 2.200-2/2001, que institui a Infra-estrutura de Chaves Públicas Brasileira - ICP-Brasil.

a) regulamentar a prestação de serviço do "bondinho";
b) fomentar a criação de linha turística regional e municipal "Conheça Itanhaém", com equipamentos, roteiros e trajetos que contemplem pontos turísticos e meios de hospedagem, podendo contar com a intermediação de agências operadoras de turismo;
c) criar e regulamentar os estacionamentos para ônibus e vans;
d) alterar a legislação de entrada e tráfego de ônibus de excursão na cidade com estudos para isenção de taxas e autorização de acesso aos pontos turísticos para veículos que comprovarem hospedagem no município ou vínculo com prestador de serviço local;
IX - divulgar a cidade, por meio de:
a) publicação de guia turístico mostrando roteiros específicos;
b) produção e envio de folders para agências e público específico;
c) divulgação na mídia promocional nas regiões de origem da demanda;
d) atualização constante do site oficial da cidade na Internet, devendo ser mantido com as mais variadas informações, servindo aos turistas, contribuintes e pesquisadores;
e) manutenção do Boletim Oficial do Município, publicação para divulgação dos atos, projetos e eventos das áreas administrativa, cultural, esportiva, turística e educacional, dentre outras;
f) elaboração de vídeo institucional turístico bilíngüe para divulgação nacional e internacional utilizando-se da mídia virtual e televisiva;
g) participação da cidade em feiras, eventos e congressos de turismo;
h) estudo para implantação do serviço "Alô Turista" de atendimento telefônico;
i) manter, quanto à organização e divulgação de eventos:
a) um calendário de eventos anuais fixos e esporádicos, de cunho cultural, religioso, esportivo, etc., contemplando os bairros e a área central e com ênfase à baixa temporada;
b) resgatar o festival de inverno e eventos específicos, a exemplo da Festa das Nações, Festa da Banana e Festa da Tainha;
c) definição de locais específicos para realização de eventos de pequeno, médio e grande portes, sendo que:
1. na faixa de areia da praia só serão permitidos eventos de pequeno e médio porte, preferencialmente oficiais;
2. no Centro Histórico somente serão autorizadas festas tradicionais e eventos cuja estrutura não interfira nos monumentos tombados e na paisagem;
3. serão permitidos eventos de pequeno e médio porte nas Praças Ernesto Zwarg e Pio XII;
4. será escolhida e preparada área específica para recepção de eventos de médio e grande porte, contendo infraestrutura completa e palco, concebida para multiuso e apropriada a eventos diversos;
5. realização de estudos e encaminhamento de solicitação ao Governo do Estado pleiteando a doação do imóvel onde funcionou o Terminal Turístico do Gaivota para instalação de um Centro Cultural e Turístico;
d) quando de interesse público e em parceria com a Prefeitura, os eventos receberão isenção de taxa de publicidade;
e) estudo de viabilidade para substituição do Rodeio por outro evento de grande porte;
f) para os eventos de praia no verão, montagem de estrutura móvel itinerante, de modo que vários pontos da orla sejam contemplados;
g) que contenham campanha e mensagem de conscientização turística e ambiental em todos os eventos, além de plano de gestão ambiental, com ênfase aos resíduos gerados;
X - implementar, com recursos transferidos pelo Departamento de Apoio ao Desenvolvimento das Estâncias - DADE, oriundos do Fundo de Melhoria dos Municípios Turísticos, projetos e eventos turísticos contemplados neste PDDI;
XI - desenvolver projetos e buscar parcerias para viabilizar melhorias em pontos de interesse turístico, priorizando a continuação da reurbanização do Centro Histórico, a valorização da orla marítima e as atividades de ecoturismo;
XII - elaborar projetos específicos visando melhorias nos seguintes pontos:
a) quanto o Centro Histórico:

Autenticar documento em /autenticidade
com o identificador 3700320031003300320003A005000, Documento assinado digitalmente conforme MP n° 2.200-2/2001, que institui a Infra-estrutura de Chaves Públicas Brasileira - ICP-Brasil.

1. que englobe, além das Praças Narciso de Andrade e Carlos Botelho, a Rua Cunha Moreira, a região da estação ferroviária e a faixa de domínio da ferrovia na região central, com a possibilidade de expansão até a Escola Jon Teodoresco;
2. restauração dos monumentos históricos e recuperação das fachadas dos casarios, da comunicação visual e normatização do mobiliário urbano e da publicidade do comércio estabelecido;
3. campanhas de conscientização dos comerciantes e usuários quanto à limpeza e conservação dos logradouros;
4. elaboração de projeto que contemple a manutenção do calçadão e a substituição do pavimento asfáltico das vias do entorno por material mais apropriado ao local;
5. integração e revitalização da faixa de domínio da ferrovia no conjunto do Centro Histórico, com valorização do Cruzeiro Franciscano, dos arcos e da subida do Convento Nossa Senhora da Conceição e seu entorno, com a desobstrução da paisagem do morro; estudo para avaliar a viabilidade de implantação de elevador ou outro meio de ampla acessibilidade ao Convento;
6. urbanização do trecho da ferrovia compreendido entre a passagem de nível da Rua Antonio Olívio de Araújo até a Estação Ferroviária, prolongando-se, se possível, até a passagem de nível da Rua João Mariano Ferreira, na entrada antiga da cidade;

b) quanto à orla marítima em geral:

1. abertura da Avenida Beira-Mar ao tráfego de veículos de passeio e transporte coletivo turístico, com rotatórias ou outros redutores de velocidade;
2. regulamentação e estudo para estacionamento de veículos e proibição do estacionamento de ônibus ou veículos de excursão, inclusive nas imediações;
3. elaboração de projeto abrangente, englobando praias, costões e pontos turísticos, formando um grande roteiro para visitação;
4. elaboração de projeto de urbanização que contemple desde a avenida, iluminação, locais para a prática de esportes, ciclovia, brinquedos, postos de salvamento, acessos à areia e locais para eventos do tipo palco ou concha acústica, de modo que possa ser implantado por etapas;
5. quanto aos módulos comerciais - quiosques, elaboração de regulamento rígido e exigência de seu cumprimento principalmente quanto à responsabilidade dos proprietários pela limpeza da faixa de areia do seu entorno, colocação de lixeiras, horários de funcionamento, disponibilidade de banheiro público, promoção de eventos, fiscalização rigorosa, demolição dos esqueletos e dos acréscimos irregulares e substituição dos atuais por modelo menor à medida que for feita a urbanização da orla, com prioridade na aquisição para os quiosqueiros que cumpriram o regulamento e o projeto original;

c) quanto à Praia do Cibratel, continuação do projeto de urbanização em andamento, com avenida, ciclovia, postos de salvamento, postos de serviços e equipamentos de lazer;

d) quanto à Praia dos Sonhos:

1. manutenção da paisagem, com impedimento total a módulos comerciais ao longo da praia;
2. estudo da orla e do sistema viário do entorno para avaliar a viabilidade de implantação de ciclovia e mão única de direção para tráfego de veículos na Avenida Vicente de Carvalho, para operar nos dias com maior fluxo de veículos;
3. estudo para desapropriação de imóvel que possa fazer ligação por trilha até um mirante com vista para a Praia dos Sonhos no topo do morro Piraguyra, dotado da infraestrutura necessária;
4. projeto diferenciado para o canto da praia, da Avenida Presidente Kennedy à Praça Mário Bernardi, com a implantação de calçadão com ciclovia, iluminação, lazer e arborização, sem abertura ao tráfego de veículos, exceto aos moradores locais;
5. estudo para transferir para outro local o quiosque comercial existente defronte o costão, para liberação da paisagem;
6. iluminação adequada para a prática de esportes;

e) quanto à Praia dos Pescadores:

1. ordenar o estacionamento dos barcos ao longo da avenida, na maré alta;
2. maior fiscalização tanto para o monumento Mulheres de Areia como visando coibir a entrada de veículos na praia;

Autenticar documento em /autenticidade
com o identificador 3700320031003300320003A005000, Documento assinado digitalmente conforme MP n° 2.200-2/2001, que institui a Infra-estrutura de Chaves Públicas Brasileira - ICP-Brasil.

3. promover estudo para construção do Museu Caiçara no local da antiga casa de Mulheres de Areia;
4. iluminação adequada para a prática de esportes;

f) quanto à Praia de Itanhaém:

estudo integrado quanto à contenção da erosão e acesso à areia através da implantação de muro escalonado ou estrutura natural de proteção, possibilitando, onde possível, a continuação da avenida;

1. estudo da possibilidade de deslocar a avenida, estreitando a calçada junto às casas, de modo a ampliar a área de lazer na faixa da praia;
2. áreas para a prática de esportes, utilizando-se para sua instalação a infraestrutura já existente e iluminação adequada;
3. em toda a orla da praia e em especial nas regiões com jundu (Nova Itanhaém, Satélite, Centro), estudo para a preservação e criação de área para visitação, com passarelas e desvio da avenida, caso necessário;
4. estudo sobre o alinhamento dos imóveis com frente para a orla, devido à variação existente de um loteamento em relação a outros, de maneira a facilitar a futura implantação da avenida;
5. fazer gestões visando reforçar a fiscalização para coibir a colocação de redes de espera;

g) quanto à Praia das Conchas e Costão do Miami: maior divulgação, sinalização e facilidade de acesso à Praia das Conchas através da rua, permitindo e facilitando o acesso aos idosos, crianças e pessoas com deficiência;

h) quanto à Gruta Nossa Senhora de Lourdes: conclusão do calçamento, iluminação adequada e garantia da limpeza pública do entorno;

i) quanto à Alameda Emídio de Souza: garantir a manutenção da reurbanização visando a valorização do local para passeios e pescarias, prevendo arborização, sanitários, ciclovia, píer para atracadouro, estudo para impedir a ocupação dos espaços sob a ponte do Rio Itanhaém, em parceria com empresários dos barcos que atracam no local e fiscalização para conter abusos na utilização dos espaços;

j) quanto ao Rio Itanhaém, no trecho compreendido entre a barra e a ponte sobre o rio:

1. proteção da margem esquerda com contenção escalonada que servirá de acesso à areia e apoio aos pescadores, além de melhorar as condições de higiene do local;
2. manutenção periódica da vegetação, propiciando sua regeneração sem interferir na paisagem e sem prejudicar a segurança dos pedestres e pescadores;
3. estudo aprofundado visando analisar a viabilidade econômica e ambiental e a possibilidade de execução do enrocamento da barra do Rio Itanhaém, obra considerada importante para o setor pesqueiro, turístico e ambiental, além de proporcionar a contenção da erosão da Praia do Centro, tomando cuidado com possível processo erosivo na Praia dos Sonhos e Praia dos Pescadores, englobando também um estudo para atracadouro de barcos conjunto;
4. manutenção da margem esquerda livre de quiosques ou módulos comerciais, para preservação da paisagem, os quais, se eventualmente projetados, deverão estar no nível e com acesso pela Av. Demerval Pereira Leite;

k) quanto aos portos fluviais: projetos para urbanização, novos trapiches e sanitários públicos, a fim de torná-los um local para passeio familiar, e especificamente:

1. no Guaraú - conter e fiscalizar as invasões e recuperar as construções antigas do entorno;
2. no Baixio - revitalização do terminal pesqueiro, retirada dos barracões, instalação do Museu da Pesca, "deck" para lazer e reurbanização da área invadida;
3. no píer do Departamento de Águas e Energia Elétrica – DAEE, equipá-lo para pesca esportiva e implantar urbanização englobando as instalações do Centro de Pesquisas do Estuário do Rio Itanhaém e do Centro de Defesa do Meio Ambiente;
4. Country Clube e Ilha do Bairro do Rio Acima - melhorias para receber os visitantes, em parceria com os empresários dos barcos que realizam o percurso; Rio Piaçaguera, próximo à foz e alguns trechos interiores, usado para a prática de esportes náuticos, propiciando melhor aproveitamento turístico;

XIII - promover estudo de viabilidade para construção de teleférico, após análises técnica e ambiental apuradas, instalado em local com capacidade de suporte compatível e sem comprometimento ambiental ou paisagístico;

Autenticar documento em /autenticidade
com o identificador 3700320031003300320003A005000, Documento assinado digitalmente conforme MP n° 2.200-2/2001, que institui a Infra-estrutura de Chaves Públicas Brasileira - ICP-Brasil.

XIV - incentivar a prática de atividades náuticas, melhorar a infraestrutura, apoiar e regulamentar os locais e atividades e promover estudos para projeto e viabilização de construção de marina pública junto ao Iate Clube;

XV - estimular a criação de empresas para exploração turística e ecológica, além de estudar a pertinência da criação de uma empresa pública de turismo receptivo, para fomento da atividade turística visando trabalhar em conjunto com o trade turístico municipal e regional e em parceria com a iniciativa privada;

XVI - como estímulo à diversificação do setor turístico, realizar estudos, elaborar diagnóstico e atuar:

a) em ecoturismo, turismo náutico, fluvial, rural em suas potencialidades, para que se tornem indutores de fluxo turístico;

b) na criação e divulgação de roteiros turísticos, ciclístico, a pé e motorizado;

c) no turismo esportivo e de eventos esportivos como paramotor, mountain bike, surf, skate, kitesurf, futebol de areia, esportes aquáticos, esportes de aventura, entre outros;

d) em estudo para a implantação de fundo marítimo artificial para mergulho e para o desenvolvimento de ondas para a prática de surf;

e) no estímulo à pesca esportiva;

f) em turismo de base comunitária, principalmente ligado à cultura caiçara e indígena, fomentando seu resgate;

g) no turismo de negócios, utilizando-se do Centro de Eventos, Feiras e Convenções do Município;

h) no turismo de ancoragem próximo à rodovia, com estudo de viabilidade para atração de empreendimento;

XVII - quanto ao ecoturismo:

a) implantação e manutenção de trilhas de ecoturismo e cicloturismo urbanas e rurais, com mapeamento completo de todas elas;

b) estímulo à abertura de trilhas ecológicas rurais nas fazendas, à assistência técnica especializada através de operadoras de turismo aos empresários e colaboração na divulgação e controle de visitação;

c) fazer gestões junto aos Governos Estadual e Federal para viabilizar trilhas, instalação de infraestrutura e pessoal que possibilitem a visitação e o ecoturismo nas Unidades de Conservação existentes no Município;

d) estimular a formação de guias especializados em ecoturismo;

e) estudar a viabilidade de implantar a gestão das trilhas urbanas por entidades ambientais;

f) quanto às trilhas urbanas, constituem prioridade:

1. na Trilha do Sapucaitava: manutenção permanente e maior divulgação e segurança, além de ações fiscalizadoras de limpeza na Praia da Saudade;

2. na Trilha do Piraguira: estudos para implantação, valorização da paisagem e desbaste da vegetação para abertura de mirantes voltados para a praia e para o manguezal;

3. no Morro do Paranambuco: manutenção de mirante e estudo para implantação de trilha de acesso;

XVIII - criar circuitos turísticos históricos, culturais e ambientais que valorizem o saber fazer e o modo de vida das comunidades tradicionais, atraindo turistas para a culinária, artesanato, patrimônio material e imaterial;

XIX - constituição de equipe de profissionais para atuar na Prefeitura com formação na área, tanto nos cargos de nível médio como superior;

XX - promover estudos para implantação de um marco ou portal de entrada da cidade.

No **Art. 63**, das diretrizes de educação:

XXX - garantir a prática de projetos específicos e capacitação de docentes em educação ambiental, programa de iniciação escolar para o turismo, bem como projetos de história e...

No **Art. 68**, das diretrizes da política da cultura, define a necessidade de construção de

Autenticar documento em /autenticidade
com o identificador 3700320031003300320003A005000, Documento assinado digitalmente conforme MP n° 2.200-2/2001, que institui a Infra-estrutura de Chaves Públicas Brasileira - ICP-Brasil.

local para cultura indígena com atividades turísticas;

No **Art. 69** estão as diretrizes da Política de Proteção do Patrimônio Histórico, Artístico e Cultural;

No **Art. 70** estão as diretrizes da Política de esporte, lazer e recreação, as várias atividades esportivas de caráter turístico, como esportes de aventura e aquáticos;

No **Art. 71** estão as diretrizes da Política de segurança e a proteção de pontos de interesse turístico pela Guarda Municipal.

7.2.2 - Leis Municipais Incidentes

- **Lei 2.026/93**, que concede incentivos isencionais às indústrias, hotéis e motéis que vierem a instalar-se no Município e dá outras providências;

- **Lei 2477/99**, que institui o Programa Monumentos Limpos, História Viva e dá outras providências;

- **Lei 2963/02**, que autoriza o Poder Executivo a, representando o Município de Itanhaém, associar-se ao SANTOS E REGIÃO CONVENTION & VISITORS BUREAU, e dá outras providências;

- **Lei 3036/03**, que reorganiza o Conselho Municipal de Turismo, institui o Fundo Municipal de Turismo, e dá outras providências;

- **Lei 3060/04**, que dispõe sobre a colocação de sanitários públicos em shows ou eventos realizados em locais públicos e dá outras providências;

- **Lei 3184/05**, que autoriza o Poder Executivo a celebrar convênio com o Estado de São Paulo, por intermédio da Secretaria de Turismo, objetivando a transferência de recursos financeiros para a execução de obras, projetos ou a realização de eventos de natureza turística;

- **Lei 3221/06**, que autoriza o Executivo a criar o Aquário Municipal;

- **Lei 3222/06**, que autoriza o Executivo a criar Horto Florestal no Município de Itanhaém;

- **Lei 3291/07**, que autoriza o Poder Executivo a implementar Marinas Públicas no Baixio;

- **Lei 3295/07**, que disciplina o acesso, a circulação e o estacionamento de veículos de

Autenticar documento em /autenticidade
com o identificador 3700320031003300320003A005000, Documento assinado digitalmente conforme MP n° 2.200-2/2001, que institui a Infra-estrutura de Chaves Públicas Brasileira - ICP-Brasil.

transporte intermunicipal, com capacidade acima de 12 (doze) passageiros, decorrente de fretamento, e dá outras providências;

- **Lei 3432/08**, que institui a primeira semana do mês de março como Semana do Turismo e dá outras providências;

- **Lei 3448/08**, que autoriza o Poder Executivo a celebrar convênio com o Estado de São Paulo, por intermédio da Secretaria de Esporte, Lazer e Turismo, visando o recebimento de recursos financeiros destinados à execução de obras de recuperação e revitalização de pontos turísticos;

- **Lei 3719/11**, que cria e organiza a Secretaria de Turismo, e dá providências correlatas;

- **Lei 3772/12**, que dispõe sobre a instalação de banheiros químicos, adaptados às necessidades de pessoas com deficiência, nos eventos de qualquer natureza, no município.

7.3 - Decretos Municipais Incidentes:

- Decreto 1791/97, que disciplina as operações de atividades náuticas no Rio Itanhaém;

- Decreto 1894/98, que dispõe sobre a proibição de prática de esportes coletivos nas praias do Município;

- Decreto 3365/15, que aprova o Regimento Interno do Conselho Municipal de Turismo;

- Decreto 4431/23, que dispõe sobre a criação do Programa Tour Gastronômico de Itanhaém;

8.0 – DIAGNÓSTICO: APRESENTAÇÃO DO INVENTÁRIO

Apresentamos a seguir outros dados específicos e mais diretamente aplicáveis à elaboração do inventário turístico em suas variáveis legais, de infraestrutura urbana e de serviços, de oferta de atrações turísticas e de meios de hospedagem, além da pesquisa de demanda.

Autenticar documento em /autenticidade
com o identificador 3700320031003300320003A005000, Documento assinado digitalmente conforme MP n° 2.200-2/2001, que institui a Infra-estrutura de Chaves Públicas Brasileira - ICP-Brasil.

8.1 - Infraestrutura de Apoio Turístico

8.1.1 - Transportes

O principal meio de transporte de acesso e locomoção no município é o rodoviário, mas também existem opções de acesso aéreo e por mar, mas sem rotas regulares, além de acesso ferroviário atualmente desativado.

O município possui Plano de Mobilidade aprovado desde 2015.

8.1.2 – Rodoviário

A Rodovia Padre Manoel da Nóbrega SP-55, principal acesso do município, é bastante utilizada como eixo e ponto de ligação da Baixada Santista com o Vale do Ribeira e região sul do Brasil ao encontrar a BR-116. Destaque para as Rodovias dos Imigrantes e Anchieta que fazem a ligação com a capital paulista.

8.1.3 - Transporte Coletivo Intermunicipal

O município possui Terminal Rodoviário de Passageiros, a Rodoviária de Itanhaém, que fica na Av. Harry Forssell, 1505 - Jardim Sabaúna, próximo ao trevo da CESP na Rodovia Padre Manoel da Nóbrega, atendendo no telefone (13) 3421-1800.

As linhas intermunicipais ou interestaduais de ônibus com origem em Itanhaém ou que param para embarque e desembarque de passageiros, e suas respectivas empresas, que operam na Rodoviária de Itanhaém são:

Nome da Empresa	Itinerário
VIAÇÃO PIRACICABANA LTDA	Americana, Nova Odessa, Piracicaba e Santa Barbara d'Oeste, Osasco, São Paulo, São Bernardo, Cubatão, Santos, São Vicente, Praia Grande, Mongaguá e Peruíbe
VALLE SUL	Cajati, Cananéia, Eldorado, Iguape, Ilha Comprida, Pedro de Toledo, Peruibe, Registro, Santos, São Paulo, Sete Barras, São Vicente, Mongaguá, Juquiá, Miracatu, Itariri, Jundiaí, Jacupiranga, Osasco, Juquitiba, Praia Grande, Santa Rita, Itimirim, Pariquera-Açu e Pedro Barros
VIAÇÃO CATARINENSE	Curitiba, Florianópolis, Itajaí, Balneário Camboriú e Joinville
CRUZ	Araraquara e São Carlos
BR Mobilidade	Região Metropolitana da Baixada Santista
SANTA MARIA	Curitiba - PR

Autenticar documento em /autenticidade
com o identificador 3700320031003300320003A005000, Documento assinado digitalmente conforme MP n° 2.200-2/2001, que institui a Infra-estrutura de Chaves Públicas Brasileira - ICP-Brasil.

8.1.4 - Transporte Coletivo Municipal

O sistema municipal coletivo de ônibus é operado pela empresa Fênix Ltda. A frota opera com 22 ônibus e a maior parte opera com as devidas adaptações para o transporte de pessoas com deficiência. Existem um total de 18 linhas.

Horários, rotas e outras informações podem ser acessados no site da empresa e no site da Prefeitura: www2.itanhaem.sp.gov.br/horário-do-onibus

Um tipo de veículo de transporte turístico bem característico de Itanhaém é o "bondinho". O Itinerário vai da Praça do Belas Artes (Rua Vítor Meirelles) até a Praça Nossa Senhora do Sion, no Suarão.





8.1.5 - Táxis

O serviço de táxi é regulado no município pela Lei nº 3.203/2006. São 78 prestadores de serviço (2023) atuando em 18 pontos privativos e 7 pontos livres.

8.1.6 - Transporte Turístico Fretado

A regulamentação do acesso, circulação e estacionamento de veículos de transporte intermunicipal em Itanhaém, com capacidade acima de doze passageiros, decorrente de fretamento, é realizada pela Lei municipal nº 3.295 de 10 de abril de 2.007. Somente é permitida a circulação destes, com a Autorização para Circulação de Veículo emitida pela Secretaria de Turismo, mediante pagamento de taxa municipal. Estão isentos grupos de estudantes cujo deslocamento ao município tenha finalidade educacional, cultural ou recreativa e equipes esportivas, cujo deslocamento ao município tenha por finalidade a

Autenticar documento em /autenticidade
com o identificador 3700320031003300320003A005000, Documento assinado digitalmente conforme MP n° 2.200-2/2001, que institui a Infra-estrutura de Chaves Públicas Brasileira - ICP-Brasil.

participação em jogos, competições ou eventos.

O certificado de autorização ao veículo é emitido pela Secretaria de Turismo, devendo ser solicitado com 5 (cinco) dias úteis de antecedência e uma cópia impressa deverá ser afixada no pára-brisa do veículo.

O Decreto nº 4.162, de 23 de agosto de 2021 "altera a tabela integrante do Decreto nº 3.683, de 26 de novembro de 2018, que fixa os preços dos serviços prestados pelas Unidades da Prefeitura Municipal de Itanhaém". Portanto, atualmente os veículos com destino aos prestadores de serviços de hospedagem do município pagam 80 UF's pela autorização, já os veículos com finalidades diversas (casas, esportes, city-tour, praias etc.) pagam 150 UF's.

Os veículos que forem abordados e não apresentarem o certificado serão multados em 500 UF's e guinchados até o Paço II, na região da CESP, sendo a liberação dos veículos feita somente mediante o pagamento da multa imposta e das despesas com remoção e estadia. A fiscalização do cumprimento da lei compete à Secretaria de Trânsito e Segurança, através do Departamento de Trânsito.

8.1.7 - Aéreo

O Aeroporto Estadual Dr. Antonio Ribeiro Nogueira Jr. fica bem próximo ao centro do município de Itanhaém e sua pista possui 1.200 metros, o que facilita pousos e decolagens de aviões de maior porte como o Focker 27 / 50, o Brasília, o Focker 100 e outros aviões de passageiros, além de jatinhos. O Aeroporto fica na Av. José Batista Campos, s/n, Jardim Oásis, atendendo nos telefones (13) 3422-2852/3427-2540/3427-2748. O Aeroporto conta com terminal de passageiros.





Autenticar documento em /autenticidade
com o identificador 3700320031003300320003A005000, Documento assinado digitalmente conforme MP n° 2.200-2/2001, que institui a Infra-estrutura de Chaves Públicas Brasileira - ICP-Brasil.

8.1.8 - Ferroviário

O acesso ferroviário, outrora muito importante para o município, está atualmente desativado.

8.1.9 – Marítimo

O acesso marítimo de grande volume se faz através do Porto de Santos, distante 60 km. Para embarcações particulares de pequeno porte o município conta com diversas marinas que recebem e abrigam com as características abaixo apontadas:

8.1.10 - Telecomunicação

Há o Boletim Oficial municipal com tiragem semanal; existem 3 jornais regionais, todos de Santos e com tiragem diária:

- **Periódicos:**

- Jornal A Tribuna

Telefone: (13) 2102-7266 / E-mail: digital@atribuna.com

- Jornal Diário do Litoral

Telefone: (13) 3226-2051 / E-mail: editor@diariodolitoral.com.br

- Jornal Expresso Popular

Telefone: (13) 2102-7066 /2102-7067 / E-mail: expressopopular@expressopopular.com.br

- **Rádios:**

- Rádio Anchieta AM

Endereço: Rua Luíza Rosa Bechelli, 284 - Jardim Sabaúna

Telefone: (13) 3422-1177

E-mail: radio.anchieta@hotmail.com

- Rádio Cidade 104,9 FM

Autenticar documento em /autenticidade
com o identificador 3700320031003300320003A005000, Documento assinado digitalmente conforme MP n° 2.200-2/2001, que institui a Infra-estrutura de Chaves Públicas Brasileira - ICP-Brasil.

Endereço: Estrada Gentil Perez, 523 – Jd. Umuarama

Telefone: (13) 3427-2325

E-mail: douglasladeiraladeiro@hotmail.com

- **Televisão:**

- TV Tribuna

E-mail: producao@tvtribuna.com e redação@tvtribuna.com

- VTV

Telefone: (13) 3285-1823

E-mail:jornalismosantos@vtv.com.br

- TV Record Litoral

Telefone: (13) 3281-6000

E-mail: recordelitoral@recordelitoral.com

- TV Santa Cecília

Telefone: (13) 3202-7179

E-mail: cadernoregional@unisanta.br

- TV Thathi Litoral

Telefone (13) 3563-2200

8.1.11 - Correios

- Agência Central: R. João Mariano, 115 - Centro – Tel. (13) 3422-5353;

- Agência do Terminal Rodoviário: Av. Harry Forssel, 1505 – Jardim Sabaúna;

- Agência da Regional do Gaivota: R. Flácides Ferreira, 75 - Gaivota;

- Agência do Suarão: R. Padre Teodoro Ratisbone, 4833 – Suarão;

- Agência do Oásis: Pça. Ver. Antonio Alex Ferreira de Souza – Jardim Oásis.

Autenticar documento em /autenticidade
com o identificador 3700320031003300320003A005000, Documento assinado digitalmente conforme MP n° 2.200-2/2001, que institui a Infra-estrutura de Chaves Públicas Brasileira - ICP-Brasil.

8.1.12 – Segurança

- **Polícia Militar**

- 29º BPM/I - Estrada Gentil Peres, 260 – Jd. Umuarama - Tel. (13) 3427-1499

- 2ª Cia. do 29º BPM/I - Av. João Batista Leal, 755 - Centro - Tel. (13) 3422-1133

- **Polícia Civil**

- Delegacia Seccional - Rua Leopoldino de Araújo, 123 – Centro – Tel. (13) 3422-6061

- 1º Distrito Policial - Rua Dr. Ricardo Falcão Rangel, 47 - Centro - Tel. (13) 3422-1208

- 2º Distrito Policial - Rua Pedro Américo, 800 - Belas Artes - Tel. (13) 3426- 7100

- 3º Distrito Policial - Rua Pio XII, 2887 - Suarão - Tel. (13) 3422-5012

- **Polícia Rodoviária**

- Rodovia Padre Manoel da Nóbrega - Tel. (13) 3422-5859

- **Guarda Civil Municipal**

- Sede: Rua Capitão Manoel Bento, 19 - Centro - Tel. (13) 3426-5789

- Base Comunitária no Suarão: Av. Tietê, 277 – Suarão – Tel. (13) 3425-3800

- **Agentes de Trânsito**

- Rua Capitão Manoel Bento, 19 - Centro - Tel. (13) 3426-5790

- **Coordenadoria Municipal de Defesa Civil**

- Praça Benedito Calixto – Centro – Tel. (13) 3427-8352

- **Polícia Ambiental**

- Av. Dom Sebastião Leme, 115 – Jardim Ivoty – Tel. (13) 3422-3765

Autenticar documento em /autenticidade
com o identificador 3700320031003300320003A005000, Documento assinado digitalmente conforme MP n° 2.200-2/2001, que institui a Infra-estrutura de Chaves Públicas Brasileira - ICP-Brasil.

- **Corpo de Bombeiros**

- 3º SGB/ 6°GB do Corpo de Bombeiros de Itanhaém

Rua Ary Carneiro de Saraiva, 1075 - Nova Itanhaém - Tel. 193 e (13) 3427-4769

- 1º Pelotão de Bombeiros Guarda Vidas de Itanhaém

Av. Mario Covas Junior, 335 – Cibratel II – Tel. (13) 3425-5226

Durante os períodos de temporada há um esquema especial de segurança pública, a "Operação Verão", com reforço no número de policiais militares, bombeiros e viaturas para atender a grande demanda de visitantes. Normalmente esse reforço permanece no município de dezembro até o final do Carnaval.

8.2 – Centros de Informações Turísticas

8.2.1 – Portais Digitais



No site da Prefeitura existe um portal com informações turísticas que pode ser acessado por: www2.itanhaem.sp.gov.br/turismo.

Um aplicativo importante para pesquisar sobre a cidade é o Destinos Inteligentes. Através deles podem ser acessadas diversas informações sobre a cidade, tais como dados gerais, história, leis e feriados, localização e acessos, meio ambiente, agências bancárias, agências de turismo, centrais de informações, feiras de artesanato, imobiliárias, marinas, pesca esportiva (alto mar), pontos e informações turísticas, rotas relacionadas ao turismo ecológico, fluvial, gastronômico, histórico, náutico e religioso, além de diretrizes para entrada de vans, microônibus e ônibus de excursão.

Autenticar documento em /autenticidade
com o identificador 3700320031003300320003A005000, Documento assinado digitalmente conforme MP n° 2.200-2/2001, que institui a Infra-estrutura de Chaves Públicas Brasileira - ICP-Brasil.

8.2.2 - SECTUR – Secretaria de Turismo

Rua Aécio Mennucci, 281 – Centro.

Tel. (13) 3427-4777 / 3426-7922



8.2.3 - CITM - Centro de Informações Turísticas Metropolitanas

Avenida Jaime de Castro, s/n – Centro.

Tel. (13) 3427-8327



Autenticar documento em /autenticidade
com o identificador 3700320031003300320003A005000, Documento assinado digitalmente conforme MP n° 2.200-2/2001, que institui a Infra-estrutura de Chaves Públicas Brasileira - ICP-Brasil.

8.2.4 - PIT – Posto de Informações Turísticas - Gruta

Praça Nossa Senhora de Lourdes, s/n – Praia do Sonho

Tel. (13) 3426-4918



8.2.5 - PIT – Posto de Informações Turísticas - Suarão

Praça Nossa Senhora do Sion, s/n – Suarão.

Tel. (13) 3426-4207



8.3 - Sinalização Turística

A sinalização turística começou a ser implantada em Itanhaém em 2002, principalmente a sinalização aérea viária, num projeto regional com recursos do Fundo Metropolitano. Da mesma forma, foi feita sinalização específica para algumas das atrações

Autenticar documento em /autenticidade
com o identificador 3700320031003300320003A005000, Documento assinado digitalmente conforme MP n° 2.200-2/2001, que institui a Infra-estrutura de Chaves Públicas Brasileira - ICP-Brasil.

turísticas seguindo os padrões técnicos e em 3 idiomas: português, inglês e espanhol.

Em 2021, seguindo os padrões da EMBRATUR, houve uma manutenção das placas existentes e novas placas foram instaladas nos principais pontos turísticos.



8.4 – Meios de Hospedagem

Os dados aqui apresentados foram obtidos através do Inventário da Oferta Turística da cidade de Itanhaém, feito pela própria Secretaria de Turismo nos anos de 2022 e 2023, quando de visitas técnicas em todos os estabelecimentos. Após tabulados, os resultados foram disponibilizados no site da Prefeitura, na página oficial do Turismo.

Temos ao todo 08 hotéis, 31 pousadas e 26 colônias de férias na cidade, com um total de 2.256 quartos e 8.749 leitos assim distribuídos:

	Unidades	Quartos	Leitos
Colônias de Férias	26	1377	5.853
Hotéis	08	270	810
Pousadas	31	473	1.604
Hostels	11	88	360
Motéis	02	57	114
Camping	01	01	08
Total	**79**	**2.256**	**8.749**

Autenticar documento em /autenticidade
com o identificador 3700320031003300320003A005000, Documento assinado digitalmente conforme MP n° 2.200-2/2001, que institui a Infra-estrutura de Chaves Públicas Brasileira - ICP-Brasil.

Quantidade de Leitos por Meios de Hospedagem

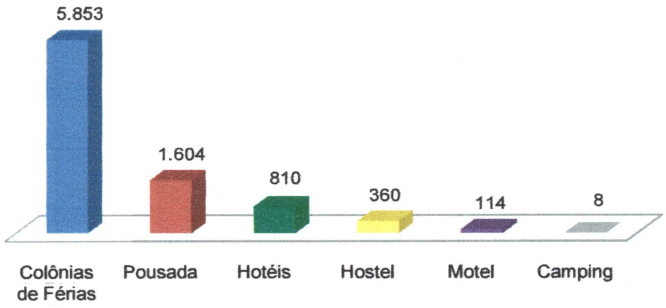

Abaixo é apresentada a localização e distribuição dos meios de hospedagem no território de forma geral e de acordo com sua classificação.

8.4.1 - COLÔNIAS DE FÉRIAS

Colônia de Férias													
Ordem	Empreendimento												
01	Ass. de Pessoal da Caixa Econômica Federal SP - APCEF	34	204	Sim	Sim	Sim	Sim	Sim	Sim	Sim	Sim	Não	Sim
02	Ass. dos Cabos e Soldados da Polícia Militar do Estado de São Paulo - Unidade II	94	376	Sim	Sim	Não	Sim	Sim	Sim	Sim	Sim	Não	Sim
03	Ass. dos Empregados do SENAI	48	282	Sim	Sim	Não	Não	Sim	Sim	Sim	Sim	Não	Sim
04	Associação dos Funcionários da Dersa - AFD	09	24	Não	Sim	Sim	Sim	Não	Sim	Sim	Sim	Sim	Sim
05	Ass. dos Funcionários das Organizações J. Safra	26	104	Não	Não	Sim	Não	Não	Sim	Não	Sim	Não	Sim
06	Ass. dos Funcionários Públicos do Estado de São Paulo - AFPESP	66	264	Sim	Sim	Não	Sim	Sim	Sim	Sim	Sim	Não	Sim
07	Ass. dos Funcionários do Banco Nossa Caixa e do Banco do Brasil - USCEESP	126	750	Sim	Sim	Sim	Sim	Sim	Sim	Sim	Sim	Não	Sim

Autenticar documento em /autenticidade
com o identificador 3700320031003300320003A005000, Documento assinado digitalmente conforme MP n° 2.200-2/2001, que institui a Infra-estrutura de Chaves Públicas Brasileira - ICP-Brasil.

08	Ass. dos Oficiais Militares do Estado de São Paulo – Colônia de Férias Mares do Sul - AOMESP	130	250	Sim	Sim	Não	Sim	Sim	Não	Sim	Sim	Não	Sim
09	Ass. dos Professores do Magistério Público do Estado de São Paulo - APAMPESP	18	53	Sim	Não	Sim	Sim	Sim	Sim	Sim	Sim	Não	Sim
10	Ass. Recreativa, Cultural e Esportiva dos Bancários - ADESBAN	21	84	Sim	Sim	Não	Sim	Não	Não	Sim	Sim	Não	Sim
11	Ass. dos Servidores Federais do Estado de São Paulo - ASFESP	45	180	Não	Não	Sim	Não	Sim	Não	Sim	Não	Não	Sim
12	Centro Ideal Ferroviário	15	106	Não	Não	Não	Não	Sim	Não	Não	Sim	Não	Não
13	Clube Center – FEM / CUT – Federação dos Sindicatos de Metalúrgicos da CUT/SP	99	321	Não	Sim	Sim	Sim	Sim	Sim	Sim	Sim	Não	Sim
14	Colônia de Férias do Seminário	26	168	Não	Não	Sim	Sim	Sim	Sim	Não	Sim	Não	Não
15	Fundação Itaú Unibanco Clube	92	336	Sim	Sim	Sim	Sim	Sim	Sim	Sim	Sim	Sim	Sim
16	Grêmio Recreativo dos Metroviários de São Paulo - GREME	16	64	Sim	Sim	Não	Não	Não	Sim	Não	Sim	Não	Sim
17	Satélite Esporte Clube	118	600	Não	Sim	Sim	Sim	Sim	Sim	Sim	Sim	Não	Sim
18	Sind. dos Empregados de Cooperativas Médicas do Estado de São Paulo - SECMESP	43	115	Não	Sim	Sim	Sim	Sim	Sim	Sim	Sim	Não	Sim
19	Sind. dos Empregados em Empresas de Vigilância, Segurança e Similares de São Paulo - SEEVISSP I	69	312	Não	Sim	Não	Sim	Sim	Não	Não	Sim	Não	Sim
20	Sind. dos Empregados em Empresas de Vigilância, Segurança e Similares de São Paulo - SEEVISSP II	76	380	Não	Sim	Não	Sim	Sim	Não	Não	Sim	Não	Sim
21	Sind. dos Oficiais Marceneiros São Paulo	16	100	Não	Não	Sim	Sim	Sim	Sim	Não	Não	Não	Sim

Autenticar documento em /autenticidade
com o identificador 3700320031003300320003A005000, Documento assinado digitalmente conforme MP n° 2.200-2/2001, que institui a Infra-estrutura de Chaves Públicas Brasileira - ICP-Brasil.

22	Sind. dos Policiais Civis da Região de Sorocaba – Acqua Maris Pousada - SINPOL	12	52	Não	Sim	Sim	Sim	Sim	Não	Sim	Sim	Sim	Não
23	Sind. dos Propagandistas e Vendedores de Produtos Farmacêuticos do Estado de São Paulo - SINPROVESP	54	230	Não	Sim	Sim	Não	Sim	Sim	Sim	Sim	Não	Sim
24	Sind. dos Trabalhadores da Indústria Gráfica, da Comunicação Gráfica e dos Serviços Gráficos da Cajamar, Jundiaí, Vinhedo e Região – Recanto dos Gráficos	14	70	Sim	Sim	Sim	Sim	Sim	Não	Sim	Sim	Não	Sim
25	Sind. dos Trabalhadores em Empresas Ferroviárias da Zona Sorocabana – Colônia de Férias dos Ferroviários	101	401	Não	Não	Sim	Não	Sim	Sim	Não	Sim	Sim	Não
26	Sind. dos Trabalhadores nas Indústrias Químicas e Farmacêuticas de Jundiaí e Região	09	27	Não	Sim	Sim	Sim	Sim	Não	Sim	Sim	Não	Sim

01 – Associação de Pessoal da Caixa Econômica Federal SP - APCEF. Rua Itapura, 271 – Jd. Suarão. Tel: (13) 3422.1136 / (13) 3426.3860 WhatsApp: (11) 97402.2174 E-mail: suarao@apcefsp.org.br Site: www.apcefsp.org.br Facebook: APCEF/SP Instagram: @apcefsp	**02 – Associação dos Cabos e Soldados da Polícia Militar do Estado de São Paulo – Unidade II.** Av. São Leopoldo Mandic, 81 – Vila Nova Itanhaém. Tel: (13) 3427.5783 / 3427.5796 WhatsApp: (13) 3427.5796 E-mail: acspmcolonia2@gmail.com Site: www.cabosesoldados.org.br Facebook: ACSPMESP - Colônia de Férias de Itanhaém Instagram: @csacs@itanhaem
03 – Associação dos Empregados do SENAI. Av. Manoel da Nóbrega, 158 – Cibratel II. Tel: (13) 3425.7200	**04 – Associação dos Funcionários da Dersa - AFD.** Rua Pedro Américo, 918 – Cibratel I

Autenticar documento em /autenticidade
com o identificador 3700320031003300320003A005000, Documento assinado digitalmente conforme MP n° 2.200-2/2001, que institui a Infra-estrutura de Chaves Públicas Brasileira - ICP-Brasil.

WhatsApp: (13) 99713.5463 E-mail: gerentecolonia@aessenai.org.br Site: www.aessenai.org.br Facebook: Colônia de Férias AES Instagram: @aescolonia	Tel: (13) 3426.4794 / (11) 3078.1017 / (11) 3078.9235 WhatsApp: (13) 99268.3531 E-mail: afdersa@terra.com.br Site: www.afdersa.org Instagram: @associacaodersa
05 – Associação dos Funcionários das Organizações J. Safra. Rua Sebastião das Dores, 28 – Vila Balneária. Tel: (13) 3422.5258 WhatsApp: (13) 99168.8036 E-mail: roseli.safra@uol.com.br	**06 – Associação dos Funcionários Públicos do Estado de São Paulo - AFPESP.** Rua Beritiba, 1500 – Suarão. Tel: (13) 3421.1500 E-mail: itanhaem@afpesp.org.br Site: www.afpesp.org.br Facebook: AFPESP Instagram: @afpesp
07 – Associação dos Funcionários do Banco Nossa Caixa e do Banco do Brasil - USCEESP. Av. Suarão, 3.189 – Vila Suarão. Tel: (13) 3422.1131 WhatsApp: (11) 98687.6217 E-mail: suarao@usceesp.org.br Site: www.usceesp.org.br Facebook: Colônia da USCEESP Suarão e Flórida - Itanhaém Instagram: @usceespcaixa	**08 – Associação dos Oficiais Militares do Estado de São Paulo – Colônia de Férias Mares do Sul - AOMESP.** Av. Clara Martins Zwarg, 485 – Jd. Bopiranga. Tel: (13) 3425.1096 WhatsApp: (13) 98837.4172 E-mail: coloniamaresdosul@hotmail.com Site: www.aomesp.com.br
09 – Associação dos Professores do Magistério Público do Estado de São Paulo - APAMPESP. Av. Desembargador Justino Maria Pinheiro, 27 – Cibratel I. Tel: (13) 3426.9276 WhatsApp: (13) 98180.9604 E-mail: itanhaem@apampesp.org.br Site: www.apampesp.org.br/itanhaem Instagram: @apampesp_itanhaem	**10 – Associação Recreativa, Cultural e Esportiva dos Bancários - ADESBAN.** Rua Alfio Ricciareli, 79 – Belas Artes. Tel: (13) 3422.5797 E-mail: adesban@adesban.com.br Site: www.adesban.com.br
11 – Associação dos Servidores Federais do Estado de São Paulo - ASFESP. Rua Helvécio de Souza, 184 – Savoy. Tel: (13) 3427.7882 WhatsApp: (11) 97164.1294	**12 – Centro Ideal Ferroviário.** Rua das Roseiras, 491 – Suarão. Tel: (11) 3229.2555 WhatsAPP: (11) 98955.5013 E-mail: c.ideal@hotmail.com

Autenticar documento em /autenticidade
com o identificador 3700320031003300320003A005000, Documento assinado digitalmente conforme MP n° 2.200-2/2001, que institui a Infra-estrutura de Chaves Públicas Brasileira - ICP-Brasil.

E-mail: asfesp@asfesp.org.br Site: www.asfesp.org.br Facebook: Associação dos Servidores Federais do Estado de São Paulo Instagram: @asfesp	
13 – Clube Center – FEM / CUT – Federação dos Sindicatos de Metalúrgicos da CUT/SP. Rua Beritiba, 3703 – Suarão. Tel: (11) 91002.0102 WhatsApp: (11) 91002.0102 E-mail: diretoria@clubecenter.com.br Site: www.clubecenter.com.br	**14 – Colônia de Férias do Seminário.** Av. Condessa de Vimieiros, 642 – Centro. Tel: (13) 3422.3644 WhatsApp: (13) 3422.3644 E-mail: colonia.arquidiocese.sp@gmail.com Site: www.arquidiocesedesaopaulo.org.br Facebook: Colônia de Férias do Seminário
15 – Fundação Itaú Unibanco Clube. Av. Governador Mário Covas Júnior, 150 – Jd. Grandesp. Tel: (13) 3425.1511 E-mail: cordenacao.itanhaem@araujoabreu.com.br Site: www.itauunibancoclube.com.br	**16 – Grêmio Recreativo dos Metroviários de São Paulo - GREME.** Rua Engenheiro Francisco Augusto Saraiva Fanuelli, 478 – Chácara Cibratel. Tel: (13) 3427.4407 WhatsApp: (13) 99602.2039 E-mail: colonia.reserva@greme.com.br Site: www.greme.com.br
17 – Satélite Esporte Clube. Rua Emídio de Souza, 137 – Satélite. Tel: (13) 3421.4700 WhatsApp: (13) 3421.4700 E-mail: recepcao.ita@satelite.com.br Site: www.satelite.com.br Facebook: Satélite Esporte Clube Instagram: @sateliteec	**18 – Sindicato dos Empregados de Cooperativas Médicas do Estado de São Paulo - SECMESP.** Rua Manácio Apelian, 48 – Jd. Bopiranga. Tel: (13) 3425.2435 E-mail: pousadasecmesppraia@hotmail.com Site: www.secmesp.org.br
19 – Sindicato dos Empregados em Empresas de Vigilância, Segurança e Similares de São Paulo - SEEVISSP I. Av. Suarão, 3019 – Jd . Suarão Tel: (11) 3363.3310 WhatsAPP: (11) 99641.2246 E-mail: seevisspcolonia@gmail.com Site: www.seevissp.org.br Facebook: Sindicato dos Vigilantes de São Paulo Instagram: @seevisspoficial	**20 – Sindicato dos Empregados em Empresas de Vigilância, Segurança e Similares de São Paulo - SEEVISSP II.** Rua Dr. Ataliba Nogueira, 55 – Jd. Suarão. Tel: (11) 3363.3310 WhatsAPP: (11) 99641.2246 E-mail: seevisspcolonia@gmail.com Site: www.seevissp.org.br Facebook: Sindicato dos Vigilantes de São Paulo Instagram: @seevisspoficial

Autenticar documento em /autenticidade
com o identificador 3700320031003300320003A005000, Documento assinado digitalmente conforme MP n° 2.200-2/2001, que institui a Infra-estrutura de Chaves Públicas Brasileira - ICP-Brasil.

21 – Sindicato dos Oficiais Marceneiros de São Paulo. Rua Rogê Ferreira, 3177 – Vila Nova Itanhaém. Tel: (13) 3422.2198 / (11) 3107.8438 E-mail: sindhouse3177@gmail.com Site: www.sindmarceneiros.org.br/colonia Facebook: Colônia do Sindicato dos Oficiais Marceneiros de São Paulo	**22 – Sindicato dos Policiais Civis da Região de Sorocaba – Acqua Maris Pousada - SINPOL.** Rua São Paulo, 938 – Cibratel II. Tel: (13) 3425.4020 / (15) 3202.2344 / (15) 3321.2996 / (15) 98182.0333 WhatsApp: (15) 98182.0333 E-mail: financeiro@sinpolsorocaba.com.br Site: www.sinpolsorocaba.com.br
23 – Sindicato dos Propagandistas e Vendedores de Produtos Farmacêuticos do Estado de São Paulo - SINPROVESP. Av. Condessa de Vimieiros, 1282 – Centro. Tel: (13) 3426.7602 WhatsApp: (13) 99645.8116 E-mail: sinprovespitanhaem@gmail.com Facebook: Colônia Sinprovesp Instagram: @coloniasinprovesitanhaem	**24 – Sindicato dos Trabalhadores da Indústria Gráfica, da Comunicação Gráfica e dos Serviços Gráficos da Cajamar, Jundiaí, Vinhedo e Região – Recanto dos Gráficos.** Rua Rubens Marcos Rocha, 86 – Bal. Califórnia. Tel: (11) 4492.9020 WhatsApp: (11) 97199.2087 E-mail: contato@sindigraficos.org Site: www.sindigraficos.org Facebook: Sindicato Gráficos de Cajamar, Jundiaí, Vinhedo e Região
25 – Sindicato dos Trabalhadores em Empresas Ferroviárias da Zona Sorocabana – Colônia de Férias dos Ferroviários. Rua Ibiúna, 5544 – Jd. Suarão. Tel: (13) 99632.5544 WhatsAPP: (13) 99632.5544 E-mail: edgar@sorocabana.org.br Site: www.sorocabana.org.br Instagram: @coloniaferroviarios	**26 – Sindicato dos Trabalhadores nas Indústrias Químicas e Farmacêuticas de Jundiaí e Região.** Rua José Honório Alves, 10 – Jd. Diplomata. Tel: (13) 3429.2506 / (11) 4521.9828 E-mail: quimicos@terra.com.br Site: www.stiquimicas.com.br

8.4.2 - HOTÉIS

Hotéis													
Ordem	Empreendimento												
01	Dom Bosco Hotel	32	110	Sim	Sim	Sim	Sim	Sim	Sim	Sim	Sim	Sim	Não
02	Hotel Clube Azul do Mar	30	150	Sim	Sim	Sim	Sim	Sim	Sim	Sim	Sim	Sim	Sim
03	Hotel Harmonia	28	98	Sim	Sim	Sim	Sim	Sim	Sim	Sim	Não	Não	Não

Autenticar documento em /autenticidade
com o identificador 3700320031003300320003A005000, Documento assinado digitalmente conforme MP n° 2.200-2/2001, que institui a Infra-estrutura de Chaves Públicas Brasileira - ICP-Brasil.

04	Hotel Pousada Miami	82	190	Sim	Sim	Sim	Sim	Sim	Sim	Sim	Sim	Não	Sim
05	Namoa Pollastrini Hotel	29	100	Sim	Sim	Sim	Sim	Sim	Sim	Sim	Sim	Sim	Sim
06	Rial Hotel	24	66	Sim	Sim	Sim	Sim	Sim	Não	Não	Sim	Não	Sim
07	San Marino Hotel	27	60	Sim	Sim	Sim	Sim	Sim	Sim	Não	Sim	Sim	Sim
08	Spa Colonial Med	18	36	Sim	Sim	Sim	Sim	Sim	Não	Sim	Sim	Sim	Sim

01 – Dom Bosco Hotel. Av. Mario Covas Jr., 358 – Cibratel II. Tel: (13) 3425.2759 WhatsApp: (13) 99635.1801 E-mail: hoteldombosco@hotmail.com Site: www.domboscohotel.com.br Facebook: Dom Bosco Hotel Itanhaém Instagram: @domboscohotel	**02 – Hotel Clube Azul do Mar.** Av. Rui Barbosa, 6315 – Santa Terezinha. Tel: (13) 3424.3398 WhatsApp: (11) 94721.2257 E-mail: contato@hotelclubeazuldomar.com.br Site: www.hotelclubeazuldomar.com.br Facebook: Albatroz Turismo Instagram: @hotelclubeazuldomar
03 – Hotel Harmonia. Av. Dr. Edson Batista de Andrade, 600 – Cibratel. Tel: (13) 3422.2422 WhatsApp: (13) 99785.9981 E-mail: zeresmadureira@gmail.com	**04 – Hotel Pousada Miami.** Praça Com. Aurélio Ferrara, 60 – Praia do Sonho. Tel: (13) 3422.1255 WhatsApp: (13) 99693.0616 E-mail: hotelmiamiita@gmail.com Site: www.hotelmiami.com.br Facebook: Residencial Pousada Miami Instagram: @hotelpousadamiami
05 – Namoa Pollastrini Hotel. Praça 22 de Abril, 38 – Centro. Tel: (13) 99768.3186 WhatsApp: (13) 99768.3186 E-mail: recepcao@namoapollastrini.com.br Site: www.namoapollastrini.com.br Facebook: Namoa Pollastrini Instagram: @namoapollastrinioficial	**06 – Rial Hotel.** Rua Benedito Celestino, 45 – Centro. Tel: (13) 3422.2411 WhatsApp: (13) 98134.7787 E-mail: reservas@rialhotel.com.br Site: www.rialhotel.com.br Facebook: Rial Hotel Instagram: @rialhotel
07 – San Marino Hotel. Av. Roberto Iwakichi Uraguchi, 99 – Praia do Sonho. Tel: (13) 3426.3314 WhatsApp: (13) 97404.0687 E-mail: sanmarinohotel@uol.com.br	**08 – Spa Colonial Med.** Rua Raimundo Batista de Andrade, 891 – Cibratel. Tel: (13) 3422.3070 WhatsApp: (11) 96075.2002 E-mail: contato@colonialmed.com.br

Autenticar documento em /autenticidade
com o identificador 3700320031003300320003A005000, Documento assinado digitalmente conforme MP n° 2.200-2/2001, que institui a Infra-estrutura de Chaves Públicas Brasileira - ICP-Brasil.

Site: www.sanmarinohotel.tur.br	Site: www.colonialmed.com.br Facebook: Colonial Med Instagram: @spacolonialmed

8.4.3 - POUSADAS

Pousadas													
Ordem	Empreendimento												
01	Condomínio Costa Maior	20	120	Não	Não	Não	Não	Sim	Não	Não	Sim	Sim	Sim
02	La Riviera Pousada do Pantanal	76	245	Sim	Sim	Sim	Sim	Sim	Sim	Não	Sim	Sim	Sim
03	Mangata Loft	10	34	Sim	Sim	Sim	Sim	Sim	Não	Não	Sim	Não	Não
04	Murakami Pousada	15	60	Não	Sim	Sim	Sim	Sim	Sim	Sim	Sim	Não	Sim
05	Nossa Pousada	07	33	Não	Sim	Sim	Sim	Sim	Sim	Sim	Não	Não	Sim
06	Pousada Bopiranga	10	46	Não	Sim	Sim	Não	Sim	Não	Não	Sim	Sim	Sim
07	Pousada Canto Verde	16	60	Não	Sim	Sim	Não	Sim	Sim	Não	Sim	Sim	Não
08	Pousada Chateau Sophie	08	20	Sim	Sim	Sim	Sim	Sim	Sim	Não	Sim	Sim	Sim
09	Pousada Chez Soleil	14	21	Sim	Sim	Sim	Sim	Sim	Sim	Sim	Sim	Não	Sim
10	Pousada Cibramar	10	34	Não	Sim	Sim	Sim	Sim	Não	Sim	Sim	Sim	Sim
11	Pousada da Brisa	08	16	Sim	Sim	Sim	Sim	Sim	Não	Não	Sim	Não	Não
12	Pousada D´Ibiza	31	120	Sim	Sim	Sim	Sim	Sim	Não	Sim	Não	Sim	Sim
13	Pousada Dolce Vita	30	80	Não	Sim	Sim	Sim	Sim	Sim	Sim	Sim	Sim	Sim
14	Pousada Sossego Mar e Verde	10	23	Sim	Sim	Sim	Não	Sim	Sim	Sim	Sim	Sim	Sim
15	Pousada e Hostel Boca da Barra	07	31	Não	Sim	Sim	Não	Sim	Sim	Não	Sim	Sim	Sim
16	Pousada Elegance Beira Mar	10	20	Sim	Sim	Sim	Sim	Sim	Não	Não	Sim	Não	Sim
17	Pousada Fonseca	22	72	Não	Sim	Sim	Não	Sim	Sim	Sim	Sim	Sim	Não
18	Pousada Imperial	09	50	Não	Não	Sim	Não	Sim	Sim	Não	Não	Sim	Sim
19	Pousada Kai	10	25	Sim	Sim	Sim	Sim	Sim	Sim	Não	Sim	Sim	Sim
20	Pousada Lua, Sol e Mar	12	60	Não	Sim	Sim	Sim	Sim	Não	Não	Sim	Sim	Sim
21	Pousada Maré dos Sonhos	20	47	Sim	Sim	Não	Sim	Sim	Não	Sim	Sim	Não	Sim
22	Pousada Mulheres de Areia Afromix	10	36	Sim	Sim	Sim	Não	Sim	Sim	Não	Sim	Sim	Não

Autenticar documento em /autenticidade
com o identificador 3700320031003300320003A005000, Documento assinado digitalmente conforme MP n° 2.200-2/2001, que institui a Infra-estrutura de Chaves Públicas Brasileira - ICP-Brasil.

23	Pousada Natureza Morena	06	18	Não	Sim	Sim	Sim	Sim	Sim	Não	Sim	Sim	Sim
24	Pousada Praias de Itanhaém	07	30	Sim	Sim	Sim	Não	Sim	Não	Não	Sim	Não	Sim
25	Pousada Praia do Sol	26	76	Não	Não	Sim	Sim	Sim	Sim	Sim	Sim	Sim	Sim
26	Pousada Recanto Belas Artes	08	24	Não	Sim	Sim	Sim	Sim	Não	Não	Sim	Sim	Sim
27	Pousada Recanto das Gaivotas	25	90	Não	Sim	Sim	Sim	Sim	Não	Não	Não	Sim	Sim
28	Pousada Sobre as Pedras	06	14	Sim	Sim	Sim	Sim	Sim	Não	Não	Não	Não	Sim
29	Recanto Betel	12	40	Sim	Sim	Não	Sim	Sim	Não	Não	Sim	Sim	Sim
30	Visual Mar Pousada	08	23	Sim	Sim	Não	Sim	Sim	Sim	Não	Sim	Sim	Sim
31	Vivenda Tia Ana	10	36	Não	Sim	Sim	Sim	Sim	Não	Não	Não	Sim	Não

01 – Condomínio Costa Maior. Av. Rui Barbosa, 6130 (Rua 05) – Jd. Suarão. Tel: (13) 99741.0717 WhatsApp: (13) 99741.0717 E-mail: costamaior@uol.com.br Site: www.costamaior.com.br Facebook: Condomínio Costa Maior	**02 – La Riviera Pousada do Pantanal.** Rua Eduardo Pedro Mariano, 465 – Belas Artes. Tel: (13) 3426.2346 WhatsApp: (13) 3422.3292 E-mail: pousadapantanalhotel@gmail.com Site: www.hotelpousadapantanal.com.br Facebook: Pousada Pantanal Instagram: @hotelpousada_pantanal
03 – Mangata Loft. Rua Meril Brandilla Calazans, 169 – Cidade Anchieta. Tel: (13) 99146.3901 WhatsApp: (13) 99146.3901 E-mail: reservasmangata@hotmail.com Site: www.mangataloft.com.br Facebook: Mangata Loft Instagram: @magnataloft_	**04 – Murakami Pousada.** Av. Padre Teodoro Ratisbone, 5805 – Jd. Suarão. Tel: (13) 99155.3061 WhatsApp: (13) 99155.3061 E-mail: murakamipousada@gmail.com Facebook: Murakami Pousada Instagram: @murakamipousada
05 – Nossa Pousada. Av. Sorocabana, 7965 – Bal. Marrocos. Tel: (13) 97827.9696 WhatsApp: (13) 97827.9696 E-mail: renataapsouzass@gmail.com Facebook: Nossa Pousada Instagram: @nossapousada	**06 – Pousada Bopiranga.** Av. Marginal, 8221 – Jd. Bopiranga. Tel: (13) 3425.7791 WhatsApp: (13) 98196.8093 E-mail: miriambarros5@outlook.com Site: www.pousadabopiranga.com.br

Autenticar documento em /autenticidade
com o identificador 3700320031003300320003A005000, Documento assinado digitalmente conforme MP n° 2.200-2/2001, que institui a Infra-estrutura de Chaves Públicas Brasileira - ICP-Brasil.

07 – Pousada Canto Verde. Rua Hermes Abreu Ferreira, 124 – Cibratel I. Tel: (13) 3425.6343 WhatsApp: (13) 99718.1872 E-mail: contato.pousadacv@gmail.com Site: www.cantoverdepousada.com.br Facebook: Pousada Canto Verde - Itanhaém Instagram: @cantoverdepousada	**08 – Pousada Chateau Sophie.** Rua Cunhaporan, 137 – Vila Nova Itanhaém. Tel: (13) 99721.9575 WhatsApp: (13) 99721.9575 E-mail: reservas@pousadachateausophie.com.br Site: www.pousadachateausophie.com.br Facebook: Pousada Chateau Sophie Instagram: @poousadachateausophie
09 – Pousada Chez Soleil Cibratel Itanhaém. Rua Minas Gerais, 560 – Cibratel II Tel: (13) 97425.8452 WhatsApp: (13) 97425.8452 E-mail: chezsoleil.pousada@gmail.com Site: www.pousadachezsoleil Facebook: Pousada Chez Soleil Instagram: @pousada.chezsoleil	**10 – Pousada Cibramar.** Av. Dr. Edson Batista de Andrade, 848 – Cibratel I. Tel: (11) 99269.5279 WhatsApp: (11) 99269.5279 E-mail: mc-bilharvas@hotmail.com Facebook: Pousada Cibramar Instagram: @pousdacibramar
11 – Pousada da Brisa. Rua Goiás, 11 – Cibratel II. Tel: (11) 97445.0810 WhatsApp: (11) 97445.0810 E-mail: pachionitereza@gmail.com Site: www.pousadadabrisa.com.br Facebook: Pousada da Brisa Instagram: @pousadadabrisa	**12 – Pousada D'Ibiza.** Rua Rio Grande do Norte, 977 – Cibratel II. Tel: (13) 3425.1632 WhatsApp: (13) 99690.7006 E-mail: pousadadibiza@pousadadibiza.com.br Site: www.pousadadibiza.com.br Facebook: Pousada D'Ibiza. Instagram: @pousadad`ibiza
13 – Pousada Dolce Vita. Rua Europa, 165 – Praia do Sonho. Tel: (13) 3427.2896 WhatsApp: (13) 99639.3268 E-mail: pousadadolcevita@gmail.com Site: www.pousadadolcevita.com.br Facebook: Pousada Dolce Vita Instagram: @pousadadolcevita	**14 – Pousada do Sossego Mar e Verde.** Rua do Urucuris, 8990 – Jd. das Palmeiras. Tel: (13) 99711.1769 WhatsApp: (13)99711.1769 E-mail: angel37_machado@yahoo.com.br Facebook: Pousada do Sossego Mar e Verde Instagram: @pousadadosossegomareverde
15 – Pousada e Hostel Boca da Barra. Rua Dom Pedro II, 228 – Centro. Tel: (13) 97426.8858 WhatsApp: (13) 99749.1857	**16 – Pousada Elegance Beira Mar.** Av. Presidente Vargas, 1001 – Centro. Tel: (13) 99662.3243 WhatsApp: (13) 99662.3243 / (13) 98116.1914

Autenticar documento em /autenticidade
com o identificador 3700320031003300320003A005000, Documento assinado digitalmente conforme MP n° 2.200-2/2001, que institui a Infra-estrutura de Chaves Públicas Brasileira - ICP-Brasil.

E-mail: marcoscesar2218@gmail.com Site: www.pousadaehostelbocadabarra.com.br Facebook: Pousada e Hostel Boca da Barra Instagram: @pousadaehostelbocadabarra	E-mail: cbleal10@hotmail.com Facebook: Pousada Elegance Beira Mar Instagram: @pousadaelegancebeiramar
17 – Pousada Fonseca. Rua Alberto Simões, 657 – Jd. Ivoty. Tel: (13) 3427.8664 WhatsApp: (13) 99794.4052 / (13) 99785.9933 E-mail: pousadafonseca@hotmail.com Site: www.pousadafonseca.com.br Facebook: Pousada Fonseca Instagram: @pousada_fonseca	**18 – Pousada Imperial.** Av. Dr. Edson Baptista Andrade, 26 – Cibratel I. Tel: (11) 98765.1743 WhatsApp: (11) 98765.1743 E-mail: lauragerencia835@hotmail.com Facebook: Pousada Imperial Instagram: @imperial_tour_itanhaem
19 – Pousada Kai. Av. Padre Anchieta, 173 – Praia dos Pescadores. Tel: (13) 3422.1999 WhatsApp: (11) 97627.7795 E-mail: kaipousada@gmail.com Site: www.kaipousada.com.br Facebook: Kai Pousada Bar e Restaurante Instagram: @kaipousadabarerestaurante	**20 – Pousada Lua, Sol e Mar.** Rua Capitão Afonso Tessitore, 50 – Bal. Jequitibá. Tel: (11) 99567.7940 WhatsApp: (11) 99567.7940 E-mail: gegegodoy@yahoo.com.br Facebook: Pousada Lua Sol e Mar Instagram: @pousadaluasolemar
21 – Pousada Maré dos Sonhos. Av. Anchieta, 134 – Cibratel I. Tel: (13) 3427.2571 WhatsApp: (13) 99612.1528 E-mail: reserva@pousadamaredossonhos.com.br Site: www.pousadamaredossonhos.com.br Facebook: Pousada Maré dos Sonhos Instagram: @pousadamaredossonhos	**22 – Pousada Mulheres de Areia Afromix.** Rua João Farah, 12 – Praia dos Sonhos. Tel: (13) 4042.8242 WatsApp: (11) 94745.0935 E-mail: thonyfranca68@gmail.com Facebook: Pousada Mulheres de Areia Instagram: @pousada_mulheresdeareia
23 – Pousada Natureza Morena. Rua Minas Gerais, 670 – Cibratel II. Tel: (11) 96063.1671 WhatsApp: (11) 96063.1671 E-mail: admpousada@hotmail.com Instagram: @pousadanaturezamorena	**24 – Pousada Praias de Itanhaém.** Av. Peruíbe, 738 – Cibratel I. Tel: (13) 3426.8487 WhatsApp: (13) 98194.9613 / (13) 99772.6344 / (13) 99787.9830 E-mail: info@pousadapraias.com.br / engepac.eng@uol.com.br Site: www.pousadapraias.com.br Facebook: Pousada Praias de Itanhaém Instagram: @pousadapraias

Autenticar documento em /autenticidade
com o identificador 3700320031003300320003A005000, Documento assinado digitalmente conforme MP n° 2.200-2/2001, que institui a Infra-estrutura de Chaves Públicas Brasileira - ICP-Brasil.

25 – Pousada Praia do Sol. Rua Potiguaçu, 72 – Suarão. Tel: (13) 3422.4215 WhatsApp: (13) 3422.1132 / (13) 97410.6393 E-mail: contato@pousadapraiadosol.tur.br Site: www.pousadapraiadosol.tur.br Facebook: Pousada Praia do Sol Itanhaém Instagram: @pousadapraiadosol	**26 – Pousada Recanto Belas Artes.** Rua Eduardo Pedro Mariano, 461 – Belas Artes. Tel: (13) 3422.1536 WhatsApp: (13) 99794.4783 E-mail: pousada.belasartes@hotmail.com Instagram: @pousadarecantobelasartes
27 – Pousada Recanto das Gaivotas. Av. Vereador Armando Ferreira, 338 – Bal. Gaivota. Tel: (13) 3429.1226 WhatsApp: (13) 99655.1510 E-mail: pousada@recantogaivotas.com.br Site: www.recantogaivotas.com.br Facebook: Recanto das Gaivotas Instagram: @recantodasgaivotas	**28 – Pousada Sobre as Pedras.** Travessa Padre Anchieta, 17 – Praia dos Pescadores. Tel: (13) 99758.6370 WhatsApp: (13) 99758.6370 E-mail: reserva@pousadasobreaspedras.com.br Site: www.pousadasobreaspedras.com.br Facebook: Pousada Sobre as Pedras Instagram: @pousadasobreaspedras_itanhaem
29 – Recanto Betel. Av. Tiradentes, 205 – Jardim Mosteiro. Tel: (13) 3425.1869 WhatsApp: (13) 98832.4299 E-mail: simone_aroeira@hotmail.com Facebook: Recanto Betel Instagram: @recantobetel1	**30 – Visual Mar Pousada.** Av. Anchieta, 111 – Cibratel I. Tel: (13) 3426.9310 WhatsApp: (13) 99387.0079 E-mail: contato@visualmarpousada.com.br Site: www.visualmarpousada.com.br Facebook: Visual Mar Pousada Instagram: @visualmarpousada
31 – Vivenda Tia Ana. Rua Expedicionário Poitena, 38 – Centro. Tel: (11) 98995.2070 WhatsApp: (11) 98995.2070 / (13) 99125.3047 E-mail: vivendatiaana.itanhaem.sp@gmail.com Facebook: Vivenda Tia Ana Instagram: @pousadavivendatiaana	

Autenticar documento em /autenticidade
com o identificador 3700320031003300320003A005000, Documento assinado digitalmente conforme MP n° 2.200-2/2001, que institui a Infra-estrutura de Chaves Públicas Brasileira - ICP-Brasil.

8.4.4 - HOSTELS

Hostel													
Ordem	Empreendimento												
01	Crazy Hostel	02	10	Não	Sim	SIm	Sim	Sim	Não	Não	Sim	Sim	Não
02	Hostel Casa da Val	03	16	Não	Sim	Sim	Sim	Sim	Sim	Sim	Sim	Sim	Sim
03	Hostel Cantinho Maneiro	09	25	Não	Não	Sim	Não	Sim	Não	Não	Sim	Não	Sim
04	Hostel da Duda	13	38	Não	Não	Sim	Não	Sim	Não	Sim	Sim	Sim	Sim
05	Hostel e Pousada Bahia Beach	10	43	Não	Não	Sim	Não	Sim	Não	Não	Sim	Sim	Sim
06	Hostel Praia Centro	13	65	Não	Não	Sim	Não	Sim	Não	Sim	Sim	Sim	Sim
07	Hostel Raio de Sol	08	60	Não	Não	Sim	Não	Sim	Sim	Não	Não	Não	Sim
08	Hostel Suítes Suarão	11	48	Sim	Sim	Sim	Sim	Sim	Não	Não	Não	Não	Não
09	Hostel Vila Itanhaém	08	21	Não	Não	Sim	Não	Sim	Não	Não	Sim	Sim	Sim
10	Ohanalu	04	19	Não	Não	Não	Não	Sim	Sim	Sim	Não	Sim	Sim
11	Prainha Hostel	07	15	Não	Sim	Sim	Não	Sim	Sim	Não	Sim	Sim	Não

01 – Crazy Hostel. Rua Pissandús, 158 – Bal. Gaivota. Tel: (13) 3429.1181 WatsApp: (11) 96088.6864 E-mail: neymarks@bol.com.br Instagram: @crazy.hostel	**02 – Hostel Casa da Val.** Rua Maestro Alberto Marino, 100 – Cibratel I. Tel: (13) 99752.3108 WhatsApp: (13) 98126.8727 E-mail: vivaldi.30@hotmail.com Site: www.casadaval.com.br Facebook: Casa da Val Instagram: @casada_val.negocio
03 – Hostel Cantinho Maneiro. Rua Prefeito Sezefredo Amorim Cortez, 333 – Bal. Marrocos. Tel: (11) 96552.3135 WhatsApp: (11) 96552.3135 E-mail: alexandreperez239@gmail.com Facebook: Cantinho Maneiro	**04 – Hostel da Duda.** Rua Professor Dalva Dati Ruivo, 315 – Cibratel II. Tel: (13) 98215.0577 WhatsApp: (13) 98215.0577 E-mail: hosteldadudaitanhaem@gmail.com Facebook: Hostel da Duda Instagram: @hosteldaduda

Autenticar documento em /autenticidade
com o identificador 3700320031003300320003A005000, Documento assinado digitalmente conforme MP n° 2.200-2/2001, que institui a Infra-estrutura de Chaves Públicas Brasileira - ICP-Brasil.

05 – Hostel e Pousada Bahia Beach. Rua Bahia, 51 – Cibratel II. Tel: (11) 99711.2420 WhatsApp: (11) 99711.2420 E-mail: hostelpousadabahiabach@outlook.com Site: www.pousadabahiabeach.wixsite.com Facebook: Hostel Pousada Bahia Beach Instagram: @hostelpousada.bahiabeach	**06 – Hostel Praia Centro.** Av. Condessa de Vimieiros, 1.104 – Centro. Tel: (13) 98181.4085 WhatsApp: (13) 98181.4085 E-mail: hostelpraiacentro@gmail.com Facebook: Hostel Hostel Praia Itanhaém Instagram: @hostelpraiacentroitanhaem
07 – Hostel Raio de Sol. Rua Arimá Magalhães, 40 – Centro. Tel: (13) 99650.1663 WhatsApp: (13) 99650.1663 E-mail: tacianenobrega1989@outlook.com Facebook: Hostel Raio de Sol Instagram: @hostelraiodesol	**08 – Hostel Suítes Suarão.** Rua Pio XII, 810 – Suarão. Tel: (13) 99766.2525 WhatsApp: (13) 99766.2525 E-mail: kklima@uol.com.br
09 – Hostel Vila Itanhaém. Rua Campos Sales, 39 – Jd. Mosteiro. Tel: (13) 99191.4803 WhatsApp: (13) 99135.2325 E-mail: hostelvilaitanhaem@gmail.com Site: www.hostelvilaitanhaem.com.br Facebook: Hostel Vila Itanhaém Instagram: @hostelvilaitanhaem	**10. Ohanalu.** Rua Lourival Fausto Muniz, 148 – Jd. Corumbá. Tel: (11) 98912.2364 WatsApp: 13 99192.1212 E-mail: hostelohanalu@gmail.com Site: www.ohanalu.com Facebook: Ohanalu Instagram: @ohanalu2023
11 – Prainha Hostel. Av. Padre Anchieta, 283 – Praia dos Pescadores. **Tel:** (13) 99774.1266 **WhatsApp:** (13) 99774.1266 **E-mail:** prainhahostelbar@gmail.com **Facebook:** Prainha Hostel Bar **Instagram:** @prainhahostelbar	

8.4.6 - CAMPING

Camping													
Ordem	Empreendimento												
01	Jundu, Hospitalidade e Arte	01	08	Não	Não	Sim	Não	Sim	Sim	Sim	Sim	Sim	Não

Autenticar documento em /autenticidade
com o identificador 3700320031003300320003A005000, Documento assinado digitalmente conforme MP n° 2.200-2/2001, que institui a Infra-estrutura de Chaves Públicas Brasileira - ICP-Brasil.

01 - Jundu, Hospitalidade e Arte.

Av. Rio de Janeiro, 31 – Estância Santa Cruz.
Tel: (13) 99798.2501
WatsApp: 99798.2501
E-mail: pillar.veronika@gmail.com
Site: junduhospitalidadearte@blogspot.com
Facebook: Jundu Hospitalidade e Arte
Instagram: @jundu_hospitalidade_arte

8.4.5 - MOTÉIS

Motel													
Ordem	Empreendimento												
01	Motel Diamantes	25	50	Sim	Sim	Sim	Sim	Sim	Não	Não	Sim	Não	Não
02	Motel Hórus	32	64	Slm	Sim	Não	Sim	Sim	Não	Não	Sim	Não	Não

01 – Motel Diamantes.

Av. Estados Unidos, 1055 – Jd. Cibratel.
Tel: (13) 99689.7362
WatsApp: (13) 99689.7362
E-mail: moteldiamantes.itanhaem@hotmail.com
Facebook: Motel Diamantes Itanhaem
Instagram: @motel_diamantes_itanhaem

02 – Motel Hórus.

Rua Nelson Rodrigues Valente, 21 – Jd. São Fernando.
Tel: (13) 98135.7025
WatsApp: (13) 98135.7025
Instagram: @motelhorus

8.5 - Guias e Agências de Turismo

8.5.1 – Guias

01 – Adeilson Duarte da Silva.

Telefone: (13) 99714.6774
WhatsApp: (13) 99805.4220
E-mail: adeilson_duarte@hotmail.com
CADASTUR: 25.710447.80-9 / Validade: 14/01/2025
Classificação: Guia Regional-SP / Excursão Nacional – Brasil / América

02 – Aleksandro Nicacio da Silva.

Telefone: (11) 98603-3301
WhatsApp: (11) 98603-3301
E-mail: aleksandronicacio@gmail.com
CADASTUR: 25.350060.26-0 / Validade: 20/09/2027
Classificação: Guia Regional-SP / Excursão Nacional – Brasil / América do Sul

Autenticar documento em /autenticidade
com o identificador 3700320031003300320003A005000, Documento assinado digitalmente conforme MP n° 2.200-2/2001, que institui a Infra-estrutura de Chaves Públicas Brasileira - ICP-Brasil.

03 – Diana Camargo de Meneses. Telefone: (13) 99794.0795 WhatsApp: (13) 99805.4220 E-mail: adeilson_duarte@hotmail.com CADASTUR: 25.710447.80-9 / Validade: 14/01/2025 Classificação: Guia Regional-SP / Excursão Nacional – Brasil / América do Sul	**04 – Lourena Moura Ferreira.** Telefone: (13) 99741.8303 WhatsApp: (13) 99741.8303 E-mail: itaturismoagencia@gmail.com CADASTUR: 25.139979.77-4 / Validade: 13/02/2023 Classificação: Guia Regional-SP
05 – Marcus Vinicius de Souza Ferreira. Telefone: (13) 99718.1872 WhatsApp: (13) 99718.1872 E-mail: amaecotur@gmail.com CADASTUR: 25.805307.66-6 / Validade: 26/09/2023 Classificação: Guia Regional-SP	**06 – Mateus Macedo Nunes.** Telefone: (13) 99778.8808 WhatsApp: (13) 99778.8808 E-mail: contato@curucutu.com.br CADASTUR: 25.377937.81-2 / Validade: 27/02/2025 Classificação: Guia Regional-SP
07 – Regiane Carvalho de Moraes. Telefone: (13) 98880.4770 WhatsApp: (11) 98050.8269 E-mail: regiane.cm@gmail.com CADASTUR: 25.411031.58-2 / Validade: 09/07/2025 Classificação: Guia Regional-SP / Excursão Nacional – Brasil / América do Sul	**08 – Salloa Pereira El Malat.** Telefone: (13) 98808.7428 WhatsApp: (13) 98808.7428 E-mail: salloapereira13@gmail.com CADASTUR: 25.315097.68-0 / Validade: 25/08/26 Classificação: Nacional
09 – Vanessa Silva de Brito. Telefone: (13) 99778.5080 WhatsApp: (13) 99778.5080 E-mail: turismoeeventos@outlook.com.br CADASTUR: 25.622099.62-0 / Validade: 20/11/26 Classificação: Guia Regional-SP / Excursão Nacional – Brasil / América do Sul	**10 – Verônica Margarida da Silva Barbara.** Telefone: (13) 98121.4718 WhatsApp: (13) 98121.4718 E-mail: vm3814@gmail.com CADASTUR: 25.403062.01-9 / Validade: 03/05/27 Classificação: Guia Regional-SP
11 – Wellington Rodrigues Sousa Telefone: (13) 3429.3440 WhatsApp: (11) 97589.2835 E-mail: vm3814@gmail.com CADASTUR: 25.403062.01-9 / Validade: 03/05/27 Classificação: Guia Regional- SP	

Autenticar documento em /autenticidade
com o identificador 3700320031003300320003A005000, Documento assinado digitalmente conforme MP n° 2.200-2/2001, que institui a Infra-estrutura de Chaves Públicas Brasileira - ICP-Brasil.

8.5.2 – Agências Receptivas

01 - Ama Ecoturismo. Loja Virtual: Vendas Online. Tel: (13) 99718.1872 WhatsApp: (13) 99718.1872 E-mail: amaecotur@gmail.com Site: www.amaecoturismo.com.br Facebook: Ama Ecoturismo Instagram: @amaecoturismo CADASTUR: 14.639.270/0001-51	**02 - Bora Turismo Receptivo e Personalizado.** Loja Física: Av. Presidente Kennedy, 126 – Centro. Tel: (13) 99745.7639 WhatsApp: (13) 99745.7639 E-mail: borapersonalisado@gmail.com Site: www.boraturismo.com.br Facebook: Bora Turismo e Receptivo em Itanhaém Instagram: @borareceptivo.ita CADASTUR: 47.257.965/0001-28
03 - Camper Turismo. Loja Física: Praça 22 de Abril, 35 – Centro. Tel: (13) 99679.1385 WhatsApp: (13) 99679.1385 E-mail: camper.receptivo@gmail.com Instagram: @camper.receptivo CADASTUR: 29.158.443/0001-97	**04 - Ita Turismo Agência.** Loja Física: Av. Europa, 1516 – Jd. Santa Júlia. Tel: (13) 99741.8303 WhatsApp: (13) 99741.8303 E-mail: itaturismoagencia@gmail.com Site: www.itaturismo.net.br Facebook: Ita Turismo - Agência de Viagens e Lazer Instagram: @itaturismoagencia CADASTUR: 29.884.298/0001.21
05 - L. N. Turismo e Eventos. Loja Física: Rua Jupira, 55 – Jd. Iemanjá. Tel: (13) 99778-5080 WhatsApp: (13) 99778-5080 E-mail: turismoeeventos@outlook.com.br Facebook: Turismo & Eventos Instagram: @turismo3eventos CADASTUR: 26.097.564/0001.88	

8.5.3 – Agências Emissivas

01 - Balbino Excursões. Loja Física: Praça Narciso de Andrade, 150 – Centro. Tel: (13) 3422.8899 WhatsApp: (13) 99600.0478 E-mail: balbinoexcursoes1@gmail.com Site: www.balbinoexcursoes.com.br Facebook: Balbino Excursões Instagram: @balbinoexcursoes CADASTUR: 46.980.807/0001-39	**02 - Camper Turismo.** Loja Física: Av. João Batista Leal, 246 – Centro. Tel: (13) 3422.1219 WhatsApp: (13) 3422.1219 E-mail: camperturismo@outlook.com Facebook: Camper Viagens e Turismo Instagram: @camperturismo CADASTUR: 36.841.402/0001-66

Autenticar documento em /autenticidade
com o identificador 3700320031003300320003A005000, Documento assinado digitalmente conforme MP n° 2.200-2/2001, que institui a Infra-estrutura de Chaves Públicas Brasileira - ICP-Brasil.

03 – CVC Itanhaém. Loja Física: Av. Presidente Kennedy, 126 – Centro. Tel: (13) 3422.6005 WhatsApp: (13) 3422.6005 E-mail: loja.9480@cvc.com.br CADASTUR: 14.156.262/0001-54	**04 - Ita Turismo Agência.** Loja Física: Av. Europa, 1516 – Jd. Santa Júlia. Tel: (13) 99741.8303 WhatsApp: (13) 99741.8303 E-mail: itaturismoagencia@gmail.com Site: www.itaturismo.net.br Facebook: Ita Turismo - Agência de Viagens e Lazer Instagram: @itaturismoagencia CADASTUR: 29.884.298/0001.21
05 - L. N. Turismo e Eventos. Loja Física: Rua Jupira, 55 – Jd. Iemanjá. Tel: (13) 99778-5080 WhatsApp: (13) 99778-5080 E-mail: turismoeeventos@outlook.com.br Facebook: Turismo & Eventos Instagram: @turismo3eventos CADASTUR: 26.097.564/0001.88	**06 - Silva Jardim Viagens e Turismo.** Loja Física: Rua Dinamarca, 110 – Jd. Santa Júlia. Tel: (13) 3396.9330 WhatsApp: (13) 99679.2495 E-mail: silvajardim@gmail.com Facebook: Silva Jardim Viagens e Turismo Instagram: @agenciasilvajardim CADASTUR: 17.902.558/0001.65
07 – Vendedora de Sonhos Viagens e Turismo. Loja Física: Rua Antônio Mendes Júnior, 245 – Praia do Sonho. Tel: (13) 3422.1920 / 3427.5987 WhatsApp: (13) 98169.5997 E-mail: contato@turismohelenasales.com.br Facebook: Helena Sales Turismo Instagram: @turismo_helena_sales CADASTUR: 10.957.139/0001-81	**08 – Viamar Excursões.** Loja Física: Av. França, 1005 – Suarão. Tel: (13) 99700.8457 WhatsApp: (13) 99700.8457 E-mail: viamarexcursoes@gmail.com Facebook: Helena Sales Turismo Instagram: @turismo_helena_sales CADASTUR: 49.438.202/0001-09

8.6 – Marinas

Marinas													
Ordem	Empreendimento												
01	Marina da Barra	60	0	Sim	Sim	Não	Não	Sim	Sim	Não	Sim	Sim	Não
02	Marina Daipré	80	2	Sim	Sim	Não	Não	Sim	Sim	Sim	Sim	Sim	Não
03	Marina Iate Clube Itanhaém	16	1	Sim	Não	Não	Não	Sim	Sim	Não	Sim	Não	Não
04	Marina Maitá	60	6	Sim	Sim	Não	Sim	Sim	Sim	Sim	Sim	Não	Não
05	Marina Náutico	42	0	Sim	Sim	Não	Não	Sim	Sim	Sim	Sim	Não	Não

Autenticar documento em /autenticidade
com o identificador 3700320031003300320003A005000, Documento assinado digitalmente conforme MP n° 2.200-2/2001, que institui a Infra-estrutura de Chaves Públicas Brasileira - ICP-Brasil.

06	Marina Passarinho	5	2	Sim	Não	Sim	Não	Não	Não	Não	Sim	Não	Não
07	Marina Rio Curitiba	78	0	Sim	Sim	Não	Não	Sim	Sim	Não	Sim	Sim	Não
08	Marina São Pedro	80	0	Sim	Sim	Não	Não	Sim	Sim	Sim	Sim	Sim	Não
09	Marina Satélite	47	0	Sim	Sim	Sim	Não	Sim	Sim	Sim	Sim	Sim	Não

01 - Marina da Barra. Rua Urcezino Ferreira, 755 – Baixio. Tel: (13) 3422.1010 WhatsApp: (13) 99744.5643 E-mail: marinadabarra@terra.com.br	**02 - Marina Dairpré.** Rua Urcezino Ferreira, 596 – Baixio. WhatsApp: (13) 99138.9718 E-mail: financeiro.marinadaipre@gmail.com Facebook: Marina Daipré Instagram: @marinadaipre
03 - Marina Iate Clube Itanhaém. Rua Sebastião das Dores, 29 – Vila Balneária. WhatsApp: (13) 99740.0323 E-mail: itanhaemiateclube@hotmail.com Site: www.itanhaemiateclube.com.br Facebook: Itanhaém Iate Clube Instagram: @itanhaemiateclube	**04 - Marina Maitá.** Rua Urcezino Ferreira, 646 – Baixio. Tel: (13) 3422.5520 WhatsApp: (13) 99762.6124 E-mail: marinadepaulamaita@uol.com.br Site: www.marinadepaulamaita.com.br
05 - Marina Náutico. Rua das Andorinhas, 185 – Baixio. WhatsApp: (13) 99685.3797 Facebook: Marina Náutico Itanhaém	**06 - Marina do Passarinho.** Rua Manoel Alexandre dos Santos, 500 – Ivoty. WhatsApp: (13) 99662.9852 Instagram: @guiapassarinho
07 - Marina Rio Curitiba. Rua Augusto de Lima, 779 – Chácara Itamar. Tel: (13) 3422-5531 WhatsApp: (13) 99714-5529 E-mail: marinacuritiba@bol.com.br Site: www.marinacuritiba.com.br Facebook: Marina Curitiba	**08 - Marina Satélite.** Rua das Andorinhas, 195 – Baixio. WhatsApp: (13) 99685-8797 E-mail: marinapordosolitanhaem.@gmail.com Facebook: Marina Pôr do Sol Itanhaém Instagram: @marinapordosolitanhaem
09 - Marina São Pedro. Rua São Pedro e São Paulo, 910 – Jardim América Tel: (13) 3422-1345 WhatsApp: (13) 99615-0830 E-mail: contato@marinasaopedro.com.br Site: www.marinasaopedro.com.br Facebook: Marina São Pedro Instagram: @marinasaopedro	

Autenticar documento em /autenticidade
com o identificador 3700320031003300320003A005000, Documento assinado digitalmente conforme MP n° 2.200-2/2001, que institui a Infra-estrutura de Chaves Públicas Brasileira - ICP-Brasil.

8.7 - Serviços de Alimentação e Equipamentos Gastronômicos

Itanhaém possui aproximadamente 1.400 estabelecimentos como opção para os serviços de refeições sendo: 386 restaurantes, 429 lanchonetes e 121 quiosques nas praias, além de 474 bares, o que resulta numa grande variedade de ambientes, preços e especialidades gastronômicas.

São muitas pizzarias, sorveterias, fast food de grandes redes como Mc Donald's, Habib's e Subway, restaurantes de comida japonesa, comida nordestina, de peixes e frutos do mar, cantinas italianas, tudo com opções desde pratos mais refinados e premiados até simples e apetitosas porções.

Os quiosques nas praias, implantados na década de 1980 e 1990, são uma opção muito procurada pelos turistas e a distribuição acima reflete uma concentração deles ao longo das praias.

As regiões que apresentam a maior concentração desses estabelecimentos são: Centro / Gaivota / Suarão / Belas Artes / Cibratel / Savoy e Praia dos Sonhos.

9.0 – ATRATIVOS TURÍSTICOS

9.1 - Atrativos Naturais

9.1.1 - Praias

Ao todo são 26 km de praias, marítimas e fluviais, que conforme o trecho vai recebendo, normalmente, o nome do bairro, como Praia do Centro, Praia do Gaivota, Praia do Suarão, entre outras. Dentre as principais, destacam-se:

a) Praia de Itanhaém - Tem cerca de 12 km de extensão, desde a divisa de Mongaguá até o encontro com o Rio Itanhaém; em seu trajeto recebe diversos outros nomes como Praião, Praia do Tombo, Suarão, Satélite, CMTC, Praia do Centro. É uma praia que modifica seu relevo conforme as correntes da maré, ora tempestivas e bravias, ora calmas e tranqüilas, sofrendo também a influência do deságüe do Rio Itanhaém e das chuvas em sua cabeceira. Já foi tema de pintura para artistas como Benedicto Calixto,

Autenticar documento em /autenticidade
com o identificador 3700320031003300320003A005000, Documento assinado digitalmente conforme MP n° 2.200-2/2001, que institui a Infra-estrutura de Chaves Públicas Brasileira - ICP-Brasil.

Bernardino de Souza e Alfredo Volpi. Muito freqüentada por banhistas e para prática de esportes.

b) Praia da Saudade - Local para quem quer sossego e tranqüilidade, está localizada aos pés do Morro do Sapucaitava, sendo acessada através da trilha do Sapucaitava. Trata-se de uma praia fluvial, na desembocadura do Rio Itanhaém. Serve de abrigo para as gaivotas e é protegida por formações rochosas como a Pedra do Carioca e o costão do morro.

c) Praia dos Pescadores - Localizada entre a foz do rio Itanhaém e a Praia do Sonho, a Praia dos Pescadores, ou Prainha como é carinhosamente chamada, é famosa por ter servido de cenário para as gravações externas da novela Mulheres de Areia, em sua primeira versão pela TV Tupi, estrelada por Eva Wilma e Carlos Zara, local onde está instalado o monumento "Mulheres de Areia", marco das gravações da mesma. É muito freqüentada por surfistas, pois se trata de um ótimo local para a prática do esporte por ter ondas longas e perfeitas. É da Prainha que se acessa a Ilha das Cabras ou Givurá, em dias e horas em que a maré assim permite. Nesta praia ainda é possível observar os pescadores artesanais, nas suas saídas e chegadas das pescarias e se adquirir seus produtos totalmente frescos na Praça do Pescado.

d) Praia do Sonho - A praia acabou adotando esse nome devido ao loteamento que foi aberto em frente a ela, pois até então era conhecida como "Praia do Meio", com grande freqüência da colônia japonesa que se hospedava em hotel na localidade. A praia tem cerca de 800 metros de extensão em suave curvatura, muro de contenção, iluminação noturna, ladeada por avenida com bares e restaurantes, o que a torna muito bem freqüentada.

e) Praia das Conchas - É uma pequena enseada no costão rochoso subseqüente a Praia do Sonho, onde o mar ali deposita seus detritos naturais (conchas, caramujos, etc.), o que torna muito peculiar o seu solo, pois praticamente não se vêem areia, só conchas.

f) Praia da Gruta - É uma pequena enseada que atrai um grande fluxo de turistas por conta dos diversos atrativos que estão ao redor como a Gruta Nossa Senhora de Lourdes, a Passarela e a Cama de Anchieta e o Morro do Paranambuco.

Autenticar documento em /autenticidade
com o identificador 3700320031003300320003A005000, Documento assinado digitalmente conforme MP n° 2.200-2/2001, que institui a Infra-estrutura de Chaves Públicas Brasileira - ICP-Brasil.

g) Praia de Peruibe - Tem cerca de 13 km de extensão, começando junto ao Morro do Paranambuco até a divisa com o município de Peruibe. Recebeu este nome porque antigamente a cidade de Peruibe era um bairro de Itanhaém. Em seu trajeto vai recebendo os nomes dos loteamentos existentes sendo notórios o Cibratel I e II, Bopiranga e Gaivota. É a praia com maior porção de areia e a de melhor balneabilidade durante o ano todo e possui em sua orla diversos quiosques e uma avenida urbanizada.



Praia do Cibratel



Praia da Saudade



Praia dos Pescadores



Praia dos Sonhos

9.1.2 - Rios

A Bacia Hidrográfica de Itanhaém apresenta extensa área natural preservada, com aproximadamente 2.000 km de rios, sendo mais de 180 deles navegáveis, atraindo visitantes de todo o Estado que buscam um turismo alternativo. Fortemente permeada de rios, esta se une a rios que vêm de outros municípios dando configuração a uma das maiores bacias hidrográficas do Estado de São Paulo.

Autenticar documento em /autenticidade
com o identificador 3700320031003300320003A005000, Documento assinado digitalmente conforme MP n° 2.200-2/2001, que institui a Infra-estrutura de Chaves Públicas Brasileira - ICP-Brasil.

Os rios, com águas límpidas em sua maioria, apresentam bons lugares para a pesca e atividades esportivas, como canoagem, jet ski, kitesurf, entre outras.

a) Rio Itanhaém – Tem sua importância histórica e econômica para o município pois através dele circulam embarcações destinadas ao turismo e entrada e saída de barcos pesqueiros que acessam o mar. Possui 6,5 km de extensão, desde a sua foz até a Ilha do Bairro do Rio Acima, onde há a confluência dos rios Branco e Preto. Proporciona lazer, principalmente vários pontos para pesca esportiva e para turismo náutico, possuindo na região do Baixio e Guaraú diversas marinas e clubes esportivos.

b) Rio Preto - Tendo sua nascente na região das "Lamas Negras" (Peruíbe), tem uma extensão aproximada de 30 km e um desnível de 3 m trazendo a coloração escura dos sedimentos naturais, até seu encontro com o Rio Branco. É um dos mais importantes afluentes para a formação do Rio Itanhaém, após ter recebido as águas de importantes cursos d'água como o Tambotica, Taquaru, Itariru e o grande volume de águas renovadas da Lagoa do Morro da Boacica. Devido à sua geografia, ocorrem transbordamentos de sua calha na época das cheias e chuvas, o que impede a ocupação e desmatamento das matas ciliares que estão muito bem conservadas ao longo de seu percurso e que protegem e prosperam uma imensa gama de fauna nativa.

c) Rio Branco - O Rio Branco tem uma extensão aproximada de 30 km e com um desnível de 5 m até seu encontro com o Rio Preto. O rio nasce da junção do Rio Capivari e do Rio Branco de Cima, e desce sem grandes quedas, passando apenas por pequenas corredeiras até o Vale do Rio Branco que corre, na parte inicial, entre duas serras como uma calha; nesta localidade a água é mais clara por ter, em grande parte de sua extensão, fundo rochoso. O Rio Branco é o principal responsável pelo abastecimento de água da cidade e região.

d) Rio Aguapeú - Nasce em Mongaguá da junção do rio Bichoró e Mineiro, com profundidade média de 2,5 m, percorrendo todo seu percurso na planície e desembocando suas águas escuras no Rio Branco. Em determinados dias é possível verificar suas águas lado a lado com as águas claras do Rio Branco sem que se misturem, proporcionando um espetáculo sem igual.

e) Rio Piaçaguera - Nasce na região do Gaivota, percorre pequeno trecho e desemboca no oceano com seu pequeno volume de água durante as secas, mas torna a

Autenticar documento em /autenticidade
com o identificador 3700320031003300320003A005000, Documento assinado digitalmente conforme MP n° 2.200-2/2001, que institui a Infra-estrutura de Chaves Públicas Brasileira - ICP-Brasil.

sua passagem impossível nos dias de cheias (ou chuvas). É um rio de águas escuras, por isso apelidado Rio Coca-Cola, que permite muito lazer em suas áreas mais largas ou na praia.

f) Rio Mambú - Desce a Serra do Mar em pequenas quedas até atingir a planície litorânea, ainda com pequenas corredeiras e leito pedregoso. Tem seu fundo ora raso com grandes pedras, ora profundo com crateras e é um dos responsáveis pelo abastecimento de água da cidade e região. Possui águas cristalinas, mas que se tornam barrentas em dias de chuva no planalto acima, mas ainda assim livres de qualquer tipo de poluição.

g) Rio Itariru - Nasce na serra na divisa entre Peruíbe e Juquitiba. Desce forte em grandes cachoeiras morro abaixo e após longo trecho acidentado, suas águas cristalinas chegam ao Rio Preto, sua foz.

h) Rio Taquaru - Nasce próximo ao Rio Tambotica e seguem paralelos por bom trecho, até desviar-se em sentido contrário rumo ao Rio Preto, com sua foz entre o Córrego da Palha e Rio Cutium, outros dois afluentes do Rio Preto. Não apresenta um curso que seja de fácil visitação pois seus perigos são grandes, com um estreito leito que permite apenas a passagem de canoas. Tem sua particular beleza e uma flora exuberante, onde aninham-se aves, répteis e outros animais.

i) Rio Tambotica - Nasce quase junto ao Rio Taquaru e também desagua no Rio Preto. Sua mata ciliar é quase que totalmente original, muito devido ao fato de ter um leito difícil de visitação por causa de sua pouca profundidade e do acúmulo de troncos caídos.



Country Clube



Vista da Ilha do Mauricinho

Autenticar documento em /autenticidade
com o identificador 3700320031003300320003A005000, Documento assinado digitalmente conforme MP n° 2.200-2/2001, que institui a Infra-estrutura de Chaves Públicas Brasileira - ICP-Brasil.



Rio Branco



Rio Preto

9.1.3 - Ilhas e Lajes

Itanhaém tem várias ilhas acessíveis fazendo parte do roteiro turístico da cidade.

a) Ilha do Bairro Rio Acima - Ilha fluvial de propriedade privada, popularmente conhecida por "Ilha do Mauricinho", proporciona ao visitante diversas opções de diversão como campo de futebol, quadra de vôlei e piscina, comidas variadas e iguarias como porções de peixes, salgados e bebidas. A ilha nem empre foi ilha pois durante a época auge das plantações de Banana, muitos agricultores moravam nesse braço de terra. Abriu-se uma vala onde a chata carregada da fruta pudesse passar encurtando o caminho percorrido no rio, sem precisar dar uma grande volta.

b) Ilha das Cabras - Ilha costeira de formação rochosa, bem preservada, situada entre a Praia dos Pescadores e Praia do Sonho, onde as pessoas vão passear quando a maré baixa permite a travessia. Bonito visual e ponto muito fotografado.

c) Laje da Conceição - Está distante da costa continental itanhaense a 18 km. É uma laje de formação rochosa, possui farol de balizamento marítimo e o acesso está condicionado a permissão da Marinha. As águas ao redor são limpas e de grande profundidade.

d) Pedra Meia Praia - Formação rochosa,também conhecida como Laje do Gaivota, que difere do panorama homogêneo praiano da Praia de Peruibe, na altura do bairro Gaivota, onde só é possível o acesso em dias de maré baixa. A formação faz parte de Unidade de Conservação e é legalmente protegida. Tem sua função ambiental na proteção de aves marinhas que ali permanecem para descanso ou banho de sol.

Autenticar documento em /autenticidade
com o identificador 3700320031003300320003A005000, Documento assinado digitalmente conforme MP n° 2.200-2/2001, que institui a Infra-estrutura de Chaves Públicas Brasileira - ICP-Brasil.

e) Ilha Queimada Grande – Conhecida também como a Ilha das Cobras, está localizada a 35 km da costa continental de Itanhaém, tendo as dimensões de 1500 x 500 m, altura máxima de 206 metros. A profundidade ao redor está em torno dos 45 m. Não possui praias, somente costões rochosos. Um farol automático está instalado na parte mais plana da ilha, mantido e conservado pela Marinha do Brasil. Esta incrível ilha é reconhecida como patrimônio mundial da UNESCO (Organização das Nações Unidas para a Educação, a Ciência e a Cultura) e faz parte de uma Unidade de Conservação (Área de Relevante Interesse Ecológico), administrada pelo Instituto Chico Mendes. É proibido o desembarque na ilha, devido à legislação e a presença da Jararaca-ilhoa (Bothrops insularis), serpente altamente venenosa. A denominação "Queimada Grande" tem origem no fato de, no passado, eventuais visitantes (sobretudo pescadores da região) atearem fogo na vegetação costeira para afugentar as serpentes e então poder desembarcar em terra firme. Três párceis estão localizados ao redor da ilha: Parcel do João Ilhéu (Sul), Parcel do Sudeste (Sudeste) e Saco das Bananas (Sudoeste). A Ilha Queimada Grande é ponto para mergulhadores devido à ótima visibilidade da água em seu entorno, bem como a possibilidade de ver os destroços dos navios ali naufragados , o cargueiro Tocantins e o navio mercante Rio Negro.

f) Ilha Queimada Pequena e Laje da Noite Escura – Popularmente chamadas de Ilha da Queimadinha, estão situadas a uma distância de 22 km da costa; são duas formações rochosas, a Laje da Noite Escura (rochas planas, situadas a leste) e a Ilha Queimada Pequena (montanha rochosa coberta com vegetação situada ao sul), tendo entre elas um canal de cerca de 10 m de largura por 8 m de profundidade. Ao redor da laje a profundidade é de cerca de 11 m. A Ilha Queimada Pequena é um grande viveiro de aves marinhas que ali aportam para procriar. O desembarque na ilha é proibido e na zona primitiva (raio de 1 km da ilha) é proibida qualquer atividade de mergulho ou pesca pois está inserida em várias Unidades de Conservação.



Ilha Queimada Pequena



Ilha Queimada Grande



Laje da Conceição

Autenticar documento em /autenticidade
com o identificador 3700320031003300320003A005000, Documento assinado digitalmente conforme MP n° 2.200-2/2001, que institui a Infra-estrutura de Chaves Públicas Brasileira - ICP-Brasil.

9.1.4 – Morros e Costões Rochosos

Itanhaém apresenta diversas formações de morros e costões, todas acessíveis e com encantos diversos:

a) Morro do Sapucaitava – Declarado de utilidade pública em 15 de março de 1962, mantém-se em boas condições de preservabilidade com quase 100% de suas características originais, excetuando-se as construções do Iate Clube e algumas outras residências no entorno. É um dos passeios mais tradicionais, possuindo uma trilha que dá acesso a várias atrações e locais interessantes como a Praia da Saudade e 2 mirantes de onde se obtém lindo visual da Praia dos Pescadores e costa marítima.

b) Morro do Paranambuco - O morro, localizado no início da Praia de Peruibe, teve seu desbastamento a partir de 1960, levando ao surgimento das duas grandes rochas chamadas "Pedra da Esfinge" e que mais atualmente ganharam a alcunha de "Portal Místico", pois segundo místicos e esotéricos há muita energia positiva irradiando das pedras e ao passar entre elas a pessoa vai deixar para trás as energias negativas e sairá dali renovada e purificada. Há rua asfaltada para acesso de carro ou pode-se também acessar por trilha que vem originária da Praia da Gruta. O visual é único, observa-se as Praias do Sonho e Cibratel, vista ampla da cidade, serras e oceano, além das Ilhas Queimada Grande e Pequena. No reservatório de água que existe no local foram feitos os Painéis de Anchieta, obra confeccionada com pastilhas de vidro e que mostram um pouco da passagem do beato pela cidade.

c) Morro do Piraguira - Está situado a poucos metros do mar e do Rio Itanhaém, sendo formado por dois maciços, estando sua parte mais alta a 72 m do nível do mar. A primeira elevação limita-se com a Praia do Sonho, com fauna e flora característica sob a influência direta do ar marinho e a outra porção é contornada pela via de acesso aos bairros da região do Belas Artes, ao lado do manguezal do Piraguira. Entre os dois maciços há um acesso que serve para chegar à antiga Caixa d'água e a várias antenas instaladas no local. Possui uma trilha que entremeia a floresta nele contida onde obtém-se lindo visual, avistando do lado direito o manguezal, o meandro do Rio Itanhaém e a Boca da Barra e do outro lado se pode avistar boa parte da Praia do Sonho e adjacências, em mirantes ao longo do circuito da rua.

Autenticar documento em /autenticidade
com o identificador 3700320031003300320003A005000, Documento assinado digitalmente conforme MP n° 2.200-2/2001, que institui a Infra-estrutura de Chaves Públicas Brasileira - ICP-Brasil.

d) Morro do Itaguaçu – Localizado no centro da cidade, o morro abriga o Convento Nossa Senhora da Conceição. No topo há um lindo mirante com visão do Centro Histórico, oceano e Morro do Sapucaitava. O acesso é feito por uma rampa íngreme, da época da construção do Convento e que guarda as características arquitetônicas e material disponível na época.

e) Costão Rochoso da Praia das Conchas - Trata-se da trilha à Cama de Anchieta pelas rochas, no sentido contrário à Passarela; em alguns trechos o caminho é feito por estreitas e escorregadias passagens, o que o torna perigoso. No trajeto avistam-se lindos visuais do mar batendo nas rochas, ótimos locais para descanso e relaxamento, além de pontos de pescaria.

f) Costão do Paranambuco - Contorna o morro de mesmo nome, desde a Praia da Gruta até a Praia de Peruibe, tendo uma beleza muito particular com quietude e sossego, propiciando visão ampla e geral do oceano. Tem um trajeto difícil e apresenta diversos pontos de pesca.



Mirante do Morro do Sapucaitava



Costão do Paranambuco



Portal Místico



Morro do Paranambuco

Autenticar documento em /autenticidade
com o identificador 3700320031003300320003A005000, Documento assinado digitalmente conforme MP n° 2.200-2/2001, que institui a Infra-estrutura de Chaves Públicas Brasileira - ICP-Brasil.

9.1.5 – Pesca Esportiva

Com uma extensa faixa de praia, muitos rios, ilhas, o município propicia um bom número de possibilidades para o praticante de pesca esportiva.

A variedade de peixes é grande e isso é fator muito importante. Em 2014 o pescador Alexandre Gonçalves fisgou na Boca da Barra, pescando da praia, um robalo flecha de 27,800 kg e 1,33 m de comprimento, sendo o peso equivalente ao maior robalo do mundo já pescado.

A Boca da Barra, a beira dos diversos rios, as praias e 2 locais com infraestrutura, o Píer do Pescador no Ivoty e a Alameda Emídio de Souza, são excelentes lugares para a pesca desembarcada.

Além disso, são muitas opções para pesca embarcada, seja em água doce, salobra ou no mar e em ilhas oceânicas e parcéis, devendo, contudo, se respeitar as leis de preservação e restrições para a atividade. As marinas tem toda infraestrutura e há vários barcos que podem ser locados.

9.1.6 - Área Rural e Cachoeiras

O município possui grande espaço em área rural que hoje abriga culturas agrícolas diversas e que possue grande potencial turístico rural, ambiental, ecológico, de aventura e cultural. Setor em desenvolvimento, podemos já citar:

a) Cachoeira do Rio Itariru - Mais conhecida como Cachoeira Três Quedas, está localizada fora da área da Fazenda Caepupú, mas no mesmo Rio Itariru que desce a Serra do Mar em grandes quedas, proporcionando espetáculos da natureza com grandes cachoeiras que se seguem. O acesso é por uma trilha que leva cerca de 30 minutos e durante o trajeto enconntram-se diversos atrativos exuberantes e poços naturais indicados para banho, destaque para o denominado Lagoa Azul.

b) Cachoeira do Rio Mambu – O Rio Mambu nasce na Serra do Mar e desce em várias quedas, corredeiras e cachoeiras. Uma delas é possível visitar através do Núcleo Curucutu, na trilha de Engenheiro Ferraz de Vasconcelos. A rara beleza do rio e seu difícil acesso faz com que ele permaneça com sua paisagem inalterada e sua mata ciliar preservada.

c) Cachoeira do Sítio Calvi – Situada no Vale do Rio Branco e flanqueada pelas

Autenticar documento em /autenticidade
com o identificador 3700320031003300320003A005000, Documento assinado digitalmente conforme MP n° 2.200-2/2001, que institui a Infra-estrutura de Chaves Públicas Brasileira - ICP-Brasil.

encostas da Serra do Mar, ocupa lugar de destaque dentre as áreas particulares do município passíveis de serem utilizadas para fins ecoturísticos e atividades ambientais. Apesar das lindas cachoeiras que despencam do Rio Branco, não há uma freqüência regular de turistas por se tratar de propriedade particular e também por estar inserida no Parque Estadual da Serra do Mar.

d) Cachoeiras da Fazenda Caepupu – Estão localizadas na própria área da fazenda de mesmo nome e dependem de autorização do proprietário para entrada. São cachoeiras de pequeno e médio porte, com água cristalina e fria que descambam do morro em meio ao curso do Rio Itariru, local que é muito bem conservado.

e) Lagoa do Boacica – Nascida de uma intervenção do DAEE, em um trabalho de regularização de vazão das impetuosas águas do Rio Preto na época de chuvas, minimizando o problema para sitiantes e chacareiros da região. Localiza-se na foz do Rio Boacica (rio assim chamado por se localizar nas cercanias do morro de mesmo nome), junto ao Rio Preto, numa paisagem natural belíssima. Tem um amplo leito coberto de vegetação característica do local, com igarapés e outras espécies que favorecem a criação de pequenos peixes, rica fauna e flora. Até a metade de seu percurso é possível navegar com pequenos barcos sem motores, pois a vegetação ali presente enrosca-se nas hélices.

f) Zoo Park Itanhaém - está localizado no bairro Jardim Coronel, na região do Rio Preto. O Parque possui recinto para diversos tipos de animais silvestres como cobras, sagüis, pacas, cotias, tucanos, araras, papagaios, carpas coloridas, tartarugas, macacos, jacarés, avestruzes, jabutis, coelhos, galinhas, cabras, ovelhas, perus, pavões, faisões, gansos, marrecos, patos, entre outros. Todos os animais são autorizados e foram destinados ao Parque quando apreendidos em ação fiscalizatória por órgãos oficiais.



Cachoeira Três Quedas



Zoo Park

Autenticar documento em /autenticidade
com o identificador 3700320031003300320003A005000, Documento assinado digitalmente conforme MP n° 2.200-2/2001, que institui a Infra-estrutura de Chaves Públicas Brasileira - ICP-Brasil.

g) Parque Estadual da Serra do Mar (PESM) - Núcleo Curucutu – Possui cerca de 332.000 hectares e contém a maior área contínua de Mata Atlântica preservada no Brasil. O Núcleo Curucutu, criado em 1977, juntamente com o Parque Estadual da Serra do Mar, abrange os municípios de Itanhaém, Mongaguá, São Paulo e Juquitiba. É uma Unidade de Conservação (UC) que contribui na regulação e preservação da qualidade do ar e do clima, na proteção dos mananciais, da biodiversidade da fauna e da flora, dos morros e das encostas. Possui diversas trilhas, lagoas e cachoeiras, proporcionando lazer e bem-estar aos visitantes e aos moradores do entorno, realizando conscientização ambiental através do ecoturismo organizado com autorização do Parque.



Parque Estadual da Serra do Mar / Núcleo Curucutu

9.2 - Atrativos Históricos e Culturais

O Centro Histórico é o marco principal de visitação em Itanhaém; é um conjunto arquitetônico do período colonial dos séculos XVI e XVII que ainda preserva sua formação inicial de edificações, demonstrando ricamente como eram dispostos os elementos de uma vila composta de igreja, Casa de Câmara e Cadeia, Convento e casarios geminados. Ao andar pelo local, pode-se compreender um pouco da vida social do povoado e seus costumes. Compõe-se da Igreja Matriz de Sant´Anna, a Casa de Câmara e Cadeia, o Convento Nossa Senhora da Conceição e o casario na atual Praça Carlos Botelho.

A matriz da cidade até 1639 era erigida no alto do Morro do Itaguaçu, que hoje é o Convento. Então, a partir de 1639 deu-se início à edificação de nova matriz, também de barro, dedicada a Sant'Anna e edificada abaixo do outeiro em terreno onde se estendera o povoado, indicação de que o período de insegurança da conquista propriamente dita sucedera o de assentamento da povoação, já assegurado um domínio mais pleno da região.

Autenticar documento em /autenticidade
com o identificador 3700320031003300320003A005000, Documento assinado digitalmente conforme MP n° 2.200-2/2001, que institui a Infra-estrutura de Chaves Públicas Brasileira - ICP-Brasil.

A obra, apesar do auxílio recebido, é realizada com esforço e as possibilidades limitadas da população que, segundo um documento da época, "a puseram nos termos que a possibilidade braçal podia chegar". Não se concluíra ainda a obra, e se encontrava ameaçada de ruir, visto que todo madeiramento da capela-mor e o da torre estava podre por ação do tempo pois não estavam cobertos e faltava dinheiro para pagar pedreiros, e desta sorte, as paredes pareciam ruínas não obstante serem de pedra e cal.

Apesar das dificuldades enfrentadas, conseguiu-se concluir a obra pretendida, obtendo então a igreja a configuração que até hoje possui. Indicação visível em suas paredes laterais permite-nos supor que a Matriz sofreu alteamento em todo o corpo do edifício, inclusive do frontão da fachada, mantendo este, porém, a configuração anterior. Antes de finalizar o século XVIII, todavia a igreja ainda está em obras, necessitando novamente do concurso do povo, o qual é, em 1799, pelo reverendo pároco, dividido em esquadras para consertar-se a igreja.

Durante o século seguinte, época em que declinam sobremaneira as atividades econômicas da região, o abandono e a falta de recursos constituíram fatores constantes de ameaça ao seu patrimônio público.

Os "camaristas" de Itanhaém reclamam do esquecimento de que é vítima a cidade e, vez ou outra, obtém pequenos auxílios que permitem, como ocorreu nos anos 70 do século XIX, realizar consertos mais urgentes na igreja. Esta situação não se modifica até os primeiros decênios do século XX. No ano de 1920 deflagra-se em São Paulo – repercutindo depois em outros pontos do país – campanha em prol da preservação de nosso patrimônio histórico e as igrejas de Itanhaém são objetos de interesse dessa campanha.

A Matriz de Itanhaém possui nos seus altares exemplares importantes de arte sacra paulista. A integridade dos altares ficou ameaçada pelo ataque intenso de cupins que ameaçava sua estabilidade e por sucessivas iniciativas de conservação que comprometeram as talhas, na sua forma e coloração originais. Foram adotados, em 1992, alguns procedimentos como: imunização integral dos altares que previna contra novos ataques, prospeção para avaliação da resistência mecânica dos suportes e para identificação dos vários tratamentos dados anteriormente aos altares. Descobriu-se assim, indícios de douração e policromia.

A Casa de Câmara e Cadeia é um prédio que tem suas origens no processo de

Autenticar documento em /autenticidade
com o identificador 3700320031003300320003A005000, Documento assinado digitalmente conforme MP n° 2.200-2/2001, que institui a Infra-estrutura de Chaves Públicas Brasileira - ICP-Brasil.

colonização da antiga Vila sendo que a parte inferior, térreo, onde funcionava a cadeia, já existia desde a fundação da cidade. Em 1561, sofreu sua primeira reforma, quando a parte superior foi construída por ocasião de Itanhaém ser elevada à categoria de Vila. A Casa de Câmara e Cadeia foi tombada pelo CONDEPHAAT – Conselho de Defesa do Patrimônio Histórico, Arqueológico, Artístico e Turístico do Estado de São Paulo em 1973. No prédio funciona, desde 2012, o Museu Conceição de Itanhaém que abriga itens de grande relevância para a cultura local: são diversos documentos, fotos e peças que contam um pouco sobre Itanhaém.

O Convento Nossa Senhora da Conceição, registro vivo da história da cidade e do Brasil, nasceu como uma pequena ermida de barro erguida no alto do Morro do Itaguaçu em homenagem à padroeira de Itanhaém, sendo templo de fé e devoção há mais de 480 anos. É monumento tombado pelo IPHAN - Instituto do Patrimônio Histórico e Artístico Nacional e representa um dos bens mais memoráveis do litoral paulista.

Provavelmente foi iniciado no mesmo ano de fundação do povoado sendo o primeiro templo dedicado a Nossa Senhora da Conceição no país e por isso se tornou um dos principais pontos de peregrinação do Brasil, recebendo romeiros de todas as vilas do litoral paulista e também da capital e interior.

No ano de 1553 foi encomendada a imagem da padroeira, conhecida como a Imaculada Conceição e mais tarde como a Virgem de Anchieta.

Segundo relatos do Frei Basílio Röwer, publicado no livro Páginas de História Franciscana no Brasil, em 1941, a pequena ermida no morro de Itanhaém tornou-se célebre já no século XVI por causa da imagem miraculosa que nela se venerava. Entre as histórias marcantes, conta-se que em 1610 o jesuíta P. Banhos foi curado na ermida, após sofrer enfermo por 20 anos. Outra história relatada afirma que a ermida foi palco do armistício entre as tribos Tamoios e Tupis, em 1563, que selaram a paz em um abraço fraternal.

A Igreja Nossa Senhora da Conceição com a forma como conhecemos nos dias atuais teve sua conclusão em 1713, sendo que desde 1654 o título de posse do local foi dado à Ordem Franciscana. Entre 1733 e 1734, o local foi ampliado por Frei Rodrigo dos Anjos, com a construção do Convento Nossa Senhora da Conceição. A construção marcou não apenas a história da cidade, como também passou a ser popularmente a denominação

Autenticar documento em /autenticidade
com o identificador 3700320031003300320003A005000, Documento assinado digitalmente conforme MP n° 2.200-2/2001, que institui a Infra-estrutura de Chaves Públicas Brasileira - ICP-Brasil.

do local. O Convento foi erguido à frente do edifício da Igreja, do lado direito, onde suas ruínas podem ser vistas atualmente. Ainda segundo relatos de Frei Basílio Röwer, nesta época, o Convento era muito estimado pelos antigos frades, não somente por ser de Nossa Senhora, como a calma e a solidão tornavam o local apropriado para ser casa de noviciado. O Convento Nossa Senhora da Conceição se tornou assim também um retiro para religiosos que quisessem levar uma vida de oração e penitência. Em março de 1833, um incêndio destruiu grande parte do Convento. O Guardião local, Frei Manuel de Santa Perpétua, que além de sacerdote era uma espécie de professor particular para menores e adultos, costumava afugentar os morcegos que infestavam o local com tochas, quando foi queimada grande parte do prédio. Por muitos anos as ruínas da Igreja e do Convento ficaram em completo abandono, sendo que a situação muda com a criação da Irmandade Nossa Senhora da Conceição, em 1860, com o fim de restaurar a Igreja. Com a ajuda do povo e de contribuições que vieram de São Paulo, a Igreja foi reconstruída em 1865. Em 12 de dezembro daquele ano, as imagens que haviam sido transladadas para a Matriz de Sant'Anna, foram recolocadas nos seus respectivos altares.

Em 1916, a Igreja e as ruínas do Convento Nossa Senhora da Conceição passaram para a propriedade da Diocese de Santos, que a mantém até os dias atuais. Em 1921, Washington Luís, então governador do Estado de São Paulo, realizou uma restauração parcial, renovando o madeiramento do telhado e o assoalho. Nesta época, outra história curiosa marcou o histórico lugar. Soube-se que um dos vigários tinha enterrado há muito tempo diversas imagens do Convento, logo atrás da Igreja Matriz de Sant'Anna. A busca teve êxito e quatro dessas imagens ainda são conservadas no Convento.

Em 1941 foi tombado pelo IPHAN - Instituto do Patrimônio Histórico e Artístico Nacional. O monumento histórico, a partir de 1952, foi objeto de restauração, executada então pelo órgão de preservação federal, porém foi optado por conservar parte dos edifícios conventuais arruinados. O Convento passou ainda por muitas pequenas reformas e em 2013, após quase dois anos sem receber missas e a presença de religiosos, o Convento foi reaberto para a população. O local passou por manutenção no telhado, troca de toda a fiação elétrica e pintura interna e externa graças à união da comunidade.

A cidade tem estreita ligação com a cultura. É a terra natal de personagens importantes da cultura brasileira, como os consagrados pintores Benedicto Calixto e Emídio de Souza. No final do século XIX, renomados artistas da cidade criaram o Gabinete de

Autenticar documento em /autenticidade
com o identificador 3700320031003300320003A005000, Documento assinado digitalmente conforme MP n° 2.200-2/2001, que institui a Infra-estrutura de Chaves Públicas Brasileira - ICP-Brasil.

Leitura, um espaço para atividades artísticas e culturais que, depois de anos desativado, foi reconstruído pela Prefeitura em 2011 e voltou a ser palco para cultura e lazer no município.

Uma das celebrações mais antigas de Itanhaém é a Festa do Divino Espírito Santo, que envolve religião e folclore há mais de 300 anos. Conhecida por celebrar o Dia de Pentecostes após 50 dias do domingo de Páscoa, o festejo traz uma programação repleta de rituais e costumes: Noite da Soca, Alvorada, Erguida do Mastro, Abertura do Império, Missa Solene, Encerramento do Setenário, Procissão Saída do Império e Procissão do Santíssimo para a Igreja Matriz de Sant´Anna.

Outras manifestações religiosas e culturais da população local caiçara também permanecem até hoje, como o Reisado Caiçara, quando um grupo de instrumentistas e cantores levando a bandeira do reisado visita casas nas madrugadas, no período de 26/12 até 06/01, o Dia de Reis, cantando melodias tradicionais que anunciam o nascimento de Jesus, sendo recebidos com prendas e/ou lanches.

No início do século passado, através da instalação da ferrovia, várias pessoas chegaram a Itanhaém, como alguns ilustres artistas plásticos envolvidos na Semana de Arte Moderna de 22, em São Paulo, como Mario de Andrade, Oswald de Andrade, Anita Malfatti, dentre outros, que colaboraram muito culturalmente com a cidade ao indicarem nossos monumentos históricos ao tombamento. Em 1941 o Convento de Nossa Senhora da Conceição e a Igreja Matriz de Sant´Anna foram tombados pelo IPHAN - Instituto do Patrimônio Histórico e Artístico Nacional.



Centro Histórico / Praça Narciso de Andrade



Igreja Matriz de Sant'Anna

Autenticar documento em /autenticidade
com o identificador 3700320031003300320003A005000, Documento assinado digitalmente conforme MP n° 2.200-2/2001, que institui a Infra-estrutura de Chaves Públicas Brasileira - ICP-Brasil.




Convento Nossa Senhora da Conceição




Casa de Câmara e Cadeia, que hoje abriga o Museu Conceição de Itanhaém

A cultura indígena está presente na história de Itanhaém, que possui a Aldeia Guarani do Rio Branco, além de outros núcleos indígenas como Aldeinha e o Núcleo do Parque Alvorada.



Cultura Indígena



Cultura Indígena

Autenticar documento em /autenticidade
com o identificador 3700320031003300320003A005000, Documento assinado digitalmente conforme MP n° 2.200-2/2001, que institui a Infra-estrutura de Chaves Públicas Brasileira - ICP-Brasil.

A Biblioteca Municipal Poeta Paulo Bomfim, na Rua Cunha Moreira, 71, Centro, realiza regularmente eventos e oficinas literários e possui vasto acervo de livros e revistas.





Biblioteca Municipal Poeta Paulo Bomfim

Desde o ano de 2017 a cidade possui uma Pinacoteca Municipal que está localizada na Praça Carlos Botelho. O local é destinado a exposições, cursos, bate-papos, oficinas e também a valorizar as obras produzidas por artistas locais. Em seu acervo permanente estão o quadro de Bernardino de Souza Pereira, retrato de Carlos Botelho e também do ex-governador do Estado Laudo Natel.





Pinacoteca Alfredo Volpi

Muitos pintores, como Alfredo Volpi, também freqüentaram a cidade por muitos anos e aqui desenvolveram suas pinturas. Há quem diga que a fase de mastros e bandeiras desse renomado pintor teve inspiração na Festa do Divino Espírito Santo e nas pinturas de

Autenticar documento em /autenticidade
com o identificador 3700320031003300320003A005000, Documento assinado digitalmente conforme MP n° 2.200-2/2001, que institui a Infra-estrutura de Chaves Públicas Brasileira - ICP-Brasil.

Emídio de Souza.

Monumentos artísticos estão presentes no contexto cultural do município, homenageando fatos e personalidades, podendo destacar: Padre São José de Anchieta, Martim Afonso de Souza, São Francisco de Assis, estátua Mulheres de Areia, Zeca Poitena e Paulo Pica-Pau.



Zeca Poitena



Paulo Pica Pau



Martim Afonso de Souza



Padre São José de Anchieta

As belezas das praias de Itanhaém serviram ainda de cenário para a primeira versão da telenovela Mulheres de Areia, da extinta TV Tupi. Um monumento esculpido pelo ator Serafim Gonzalez está localizado no canto direito da Praia dos Pescadores, marcando as gravações da novela de grande sucesso nos anos 70.

Autenticar documento em /autenticidade
com o identificador 3700320031003300320003A005000, Documento assinado digitalmente conforme MP n° 2.200-2/2001, que institui a Infra-estrutura de Chaves Públicas Brasileira - ICP-Brasil.




Monumento Mulheres de Areia

Nas proximidades da Praia do Sonho localiza-se um agrupamento de atrativos turísticos considerados os mais visitados do município de Itanhaém, Passarela e Cama de Anchieta e Gruta Nossa Senhora de Lourdes



Cama de Anchieta



Passarela de Anchieta




Gruta Nossa Senhora de Lourdes

Autenticar documento em /autenticidade
com o identificador 3700320031003300320003A005000, Documento assinado digitalmente conforme MP n° 2.200-2/2001, que institui a Infra-estrutura de Chaves Públicas Brasileira - ICP-Brasil.

9.3 - Eventos e Entretenimento

Itanhaém não possui um calendário oficial de eventos, mas realiza tradicionalmente atividades que já tem longevidade e são de conhecimento e participação popular.

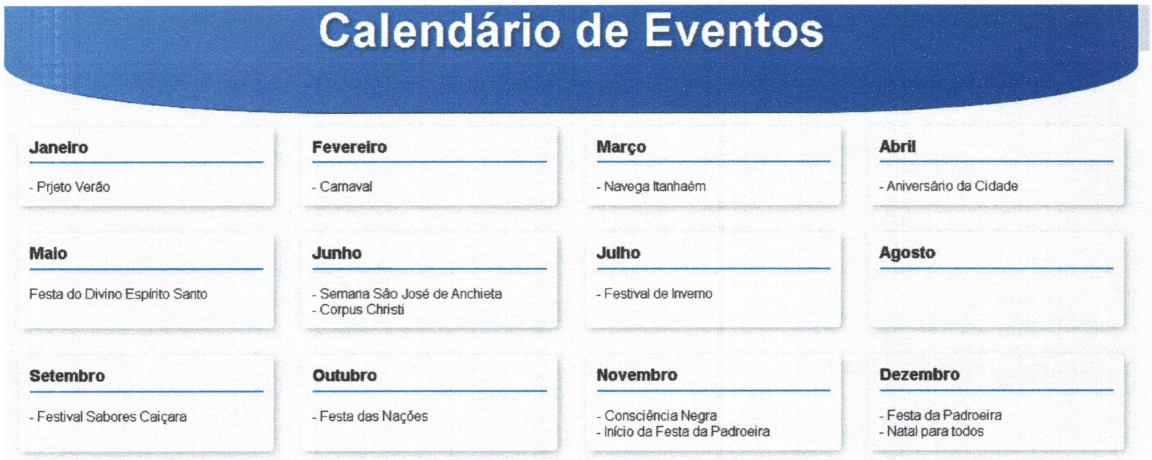

10. PROMOÇÃO E DIVULGAÇÃO

Quanto à divulgação da cidade na mídia impressa e eletrônica, destaca-se:

a) Internet e redes sociais

Sem dúvida o meio mais utilizado de divulgação, sendo que o site da Prefeitura tem um portal específico para o turismo, além de um serviço muito interessante, que é o Itanhaém 360 graus:



Por esse link é possível fazer um passeio virtual pelos pontos turísticos, entrar nos monumentos e ter uma idéia do que é estar na cidade e visitar os locais.

Autenticar documento em /autenticidade
com o identificador 3700320031003300320003A005000, Documento assinado digitalmente conforme MP n° 2.200-2/2001, que institui a Infra-estrutura de Chaves Públicas Brasileira - ICP-Brasil.

O site da Prefeitura em geral é muito bem elaborado e atualizado várias vezes ao longo do dia.

Redes sociais como Facebook, Instagram, Twitter e outras, são muito utilizadas já que é inegável o alcance dessas mídias. O setor de Comunicação realiza filmes e fotos da cidade e permanentemente divulga em suas redes.

Itanhaém também é divulgada em diversos outros sites que não o próprio da cidade, como o da Costa da Mata Atlântica, da AGEM – Agência de Desenvolvimento da Região da Baixada Santista, APRECESP - Associação das Prefeituras das Cidades Estância do Estado de São Paulo e outros.

Um aplicativo de relevância é o recém adquirido APP Destinos Inteligentes, que apresenta Itanhaém em diversos idiomas e tem um alcance abrangente.

O aplicativo Destinos Inteligentes serve como um ponto de informações turísticas de bolso, para visitantes e moradores permitindo descobrir sobre o município com simplicidade e rapidez. O sistema também beneficia gestores e trade, pois permite gerar estatísticas e relatórios sobre o inventário turístico, como locais mais freqüentados e palavras mais buscadas, fazer estudos de demanda, identificar públicos-alvo e outras funcionalidades que possibilitarão à Administração Pública potencializar a gestão da atividade turística no município.



Itanhaém também se faz presente em diversas feiras turísticas, divulgando suas potencialidades e encantos.

Autenticar documento em /autenticidade
com o identificador 3700320031003300320003A005000, Documento assinado digitalmente conforme MP n° 2.200-2/2001, que institui a Infra-estrutura de Chaves Públicas Brasileira - ICP-Brasil.

b) Boletins eletrônicos

A Prefeitura mantém um enorme mail list para envio diário de boletins eletrônicos. Ao acessar o site a pessoa é convidada a se cadastrar.

c) Folhetos e Panfletos

Nas promoções específicas são publicados panfletos, bem como existem, nos PITs e Centro de Informações, folder oficial com as principais atrações turísticas e mapa da cidade, opções de locais para refeição e hospedagem.



Folder Oficial do Município

11. PESQUISA DO PERFIL DA DEMANDA TURÍSTICA

O potencial turístico do município está comprovado pelos números e dados apresentados e é reconhecido pelos órgãos oficiais desde 1948 quando Itanhaém, pela Lei Estadual nº 163, foi classificado como Estância Balneária.

Sabe-se que grande parte dos freqüentadores vem e se hospedam em residências de sua propriedade ou alugada, além dos meios de hospedagem.

Para avaliar algumas características desses visitantes, a Secretaria de Turismo aplica diversas pesquisas, ano a ano, para aproximadamente 600 visitantes, cuja parte dos resultados de 2023 são apresentados a seguir:

Autenticar documento em /autenticidade
com o identificador 3700320031003300320003A005000, Documento assinado digitalmente conforme MP n° 2.200-2/2001, que institui a Infra-estrutura de Chaves Públicas Brasileira - ICP-Brasil.

Nacionalidade

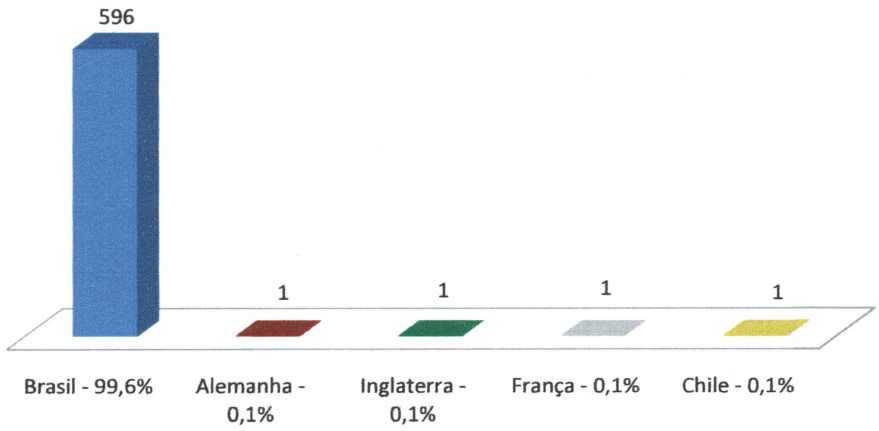

No gráfico é possível verificar que quase a totalidade dos entrevistados é de nacionalidade brasileira. No entanto, em relação às pesquisas anteriores, houve um aumento da diversidade dos turistas estrangeiros.

Estado de Origem

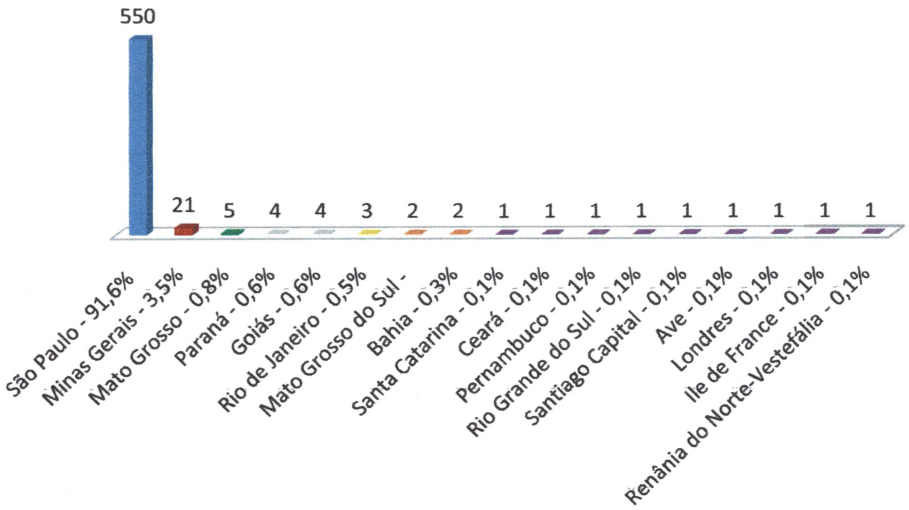

Neste caso o gráfico aponta a informação dos estados que mais contribuíram com o fluxo de turistas. Conforme a análise dos dados obtidos, têm-se como maior emissor de turistas o Estado de São Paulo (91,6%), seguido dos Estados de Minas Gerais e Paraná. Os dados mostram, ainda que de forma incipiente, que existe um fluxo de turistas oriundos

Autenticar documento em /autenticidade
com o identificador 3700320031003300320003A005000, Documento assinado digitalmente conforme MP n° 2.200-2/2001, que institui a Infra-estrutura de Chaves Públicas Brasileira - ICP-Brasil.

de outras regiões do país, o que de acordo com o planejamento a ser desenvolvido pode ser potencializado.

Sobre os municípios de origem é importante ressaltar que grande contingente de visitantes são oriundos da capital do Estado de São Paulo e cidades circunvizinhas como Osasco, Guarulhos, Santo André, São Bernardo, São Caetano e Diadema. Também se fazem presentes turistas da Baixada Santista e diversas cidades do interior do Estado.

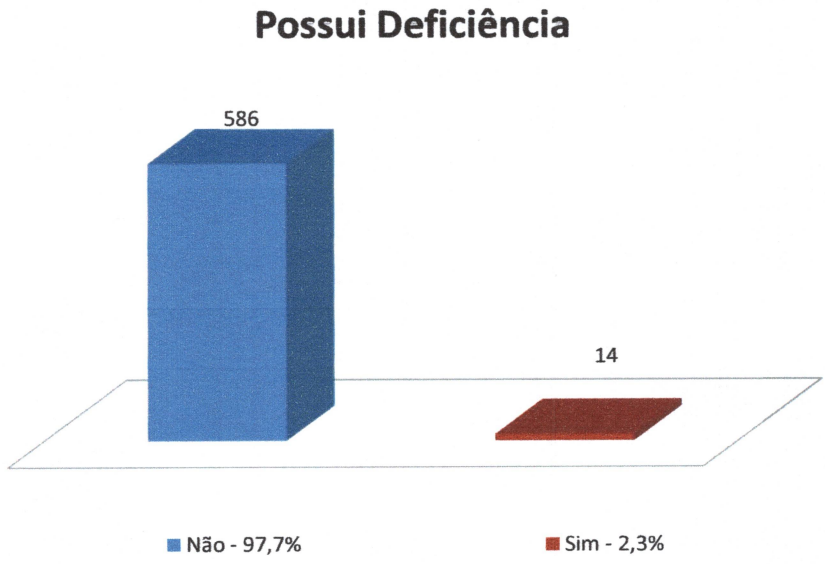

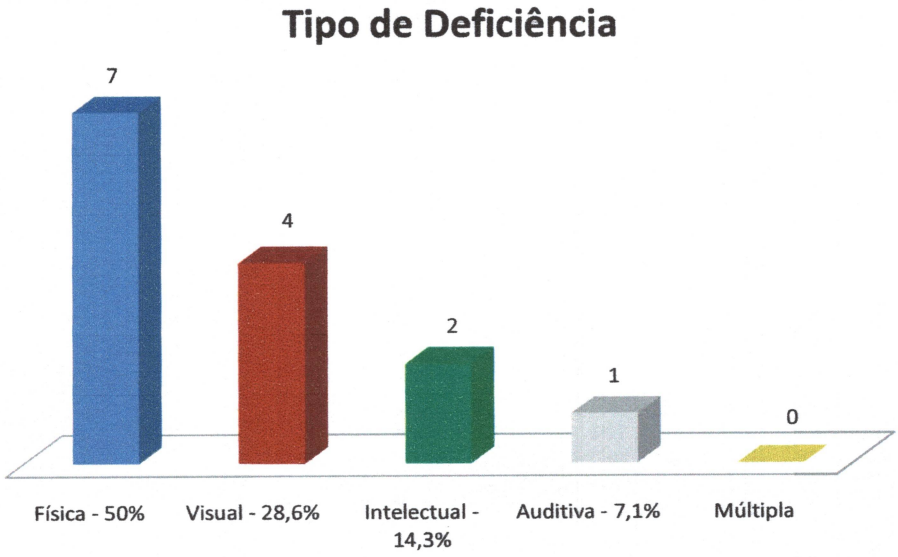

Autenticar documento em /autenticidade
com o identificador 3700320031003300320003A005000, Documento assinado digitalmente conforme MP n° 2.200-2/2001, que institui a Infra-estrutura de Chaves Públicas Brasileira - ICP-Brasil.

Transporte Utilizado para Chegar na Cidade

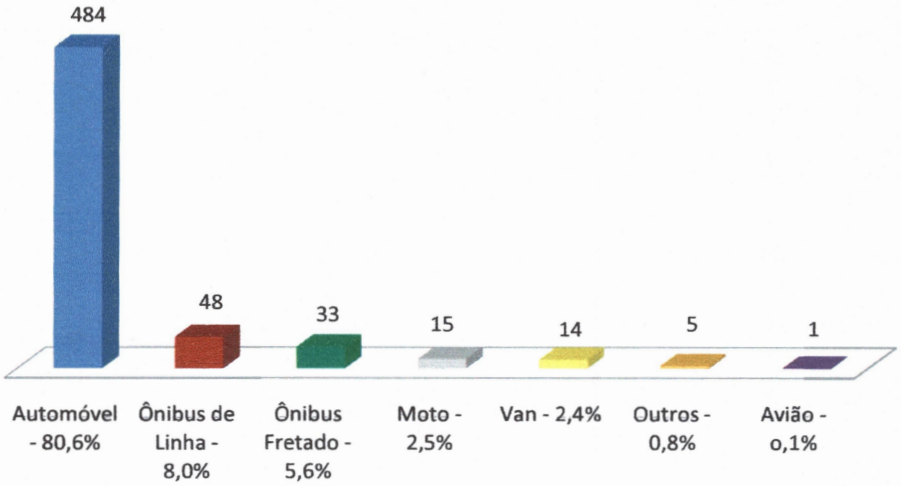

Nesse item há uma prevalência do modal rodoviário, particularmente a utilização do carro próprio, seguido de longe dos que utilizam ônibus, vans e motos. Por fim, e pela primeira vez, apareceu na pesquisa turistas que utilizaram avião, bicicleta e barco para chegar à cidade.

Tipo de Hospedagem Utilizada

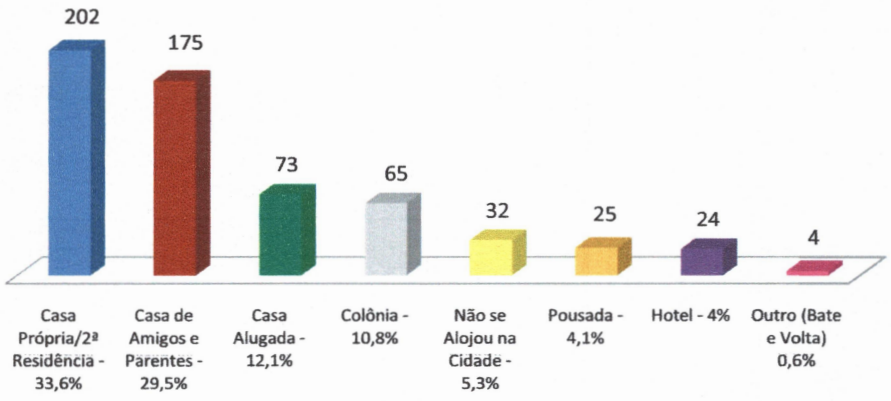

Dos turistas entrevistados, a maior parte alegou ter casa própria ou utilizado casa de amigos e parentes, formando a grande maioria dos visitantes presentes na cidade. Outros 12,1% afirmaram ter se hospedado em casa alugada. Os meios de hospedagem juntos

Autenticar documento em /autenticidade
com o identificador 3700320031003300320003A005000, Documento assinado digitalmente conforme MP n° 2.200-2/2001, que institui a Infra-estrutura de Chaves Públicas Brasileira - ICP-Brasil.

foram responsáveis pelo pouso de 31% dos visitantes. Importante ressaltar uma mudança em relação aos anos de 2018, 2019 e 2020, onde a maioria se hospedava na casa de amigos e parentes e agora em 2022 e 2023, o turista retornou a utilizar a própria casa, um aumento médio de quase 20%. Os imóveis alugados mantiveram a média de anos anteriores.

Avaliação dos Atrativos Naturais

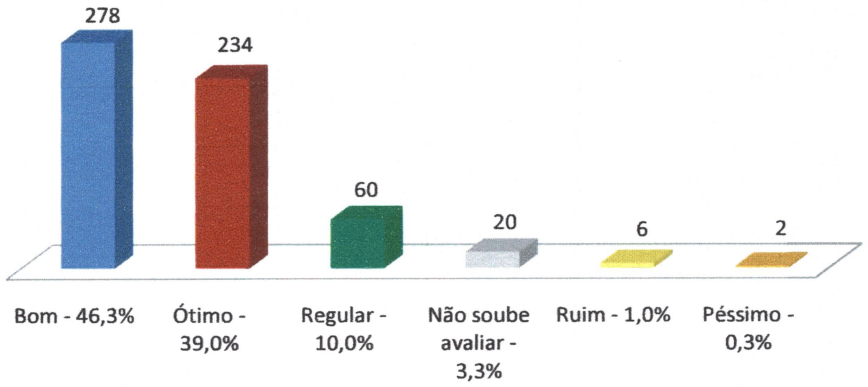

A avaliação dos atrativos naturais foi muito positiva, chegando a 85,3% dos entrevistados, o que vem demonstrar a vocação da cidade.

Avaliação dos Atrativos Culturais

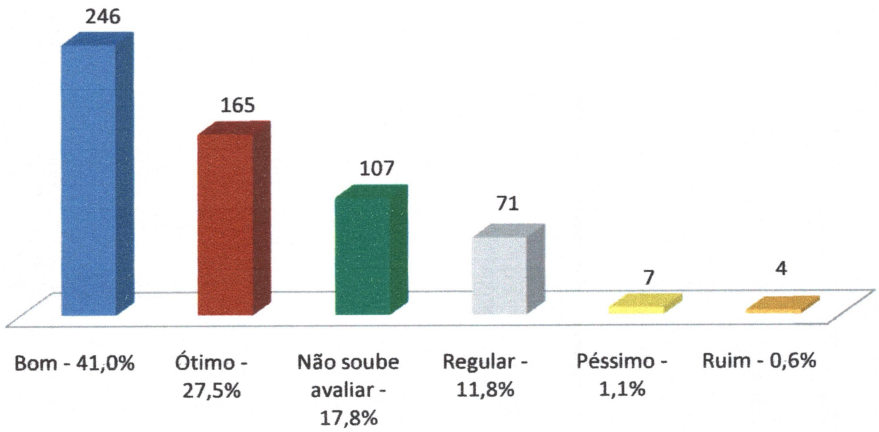

Autenticar documento em /autenticidade
com o identificador 3700320031003300320003A005000, Documento assinado digitalmente conforme MP n° 2.200-2/2001, que institui a Infra-estrutura de Chaves Públicas Brasileira - ICP-Brasil.

Quando analisamos somente os atrativos históricos e culturais a avaliação positiva é de 68,5%, outros 11,8% acharam regular e 17,8% não souberam opinar. Dado importante para direcionar alguns atrativos do segmento que devem ser trabalhados e restaurados.

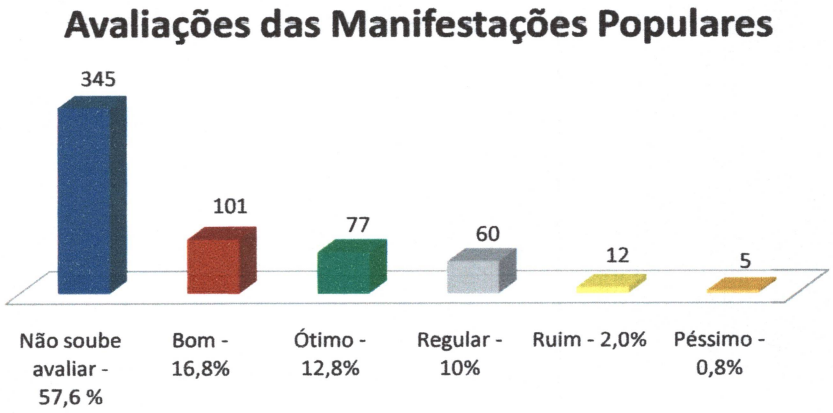

Sobre as manifestações populares, mais da metade dos turistas, como era esperado, desconhecem as atividades e ações e assim não souberam avaliar; já os que conhecem, a avaliação positiva atingiu 69,8%.

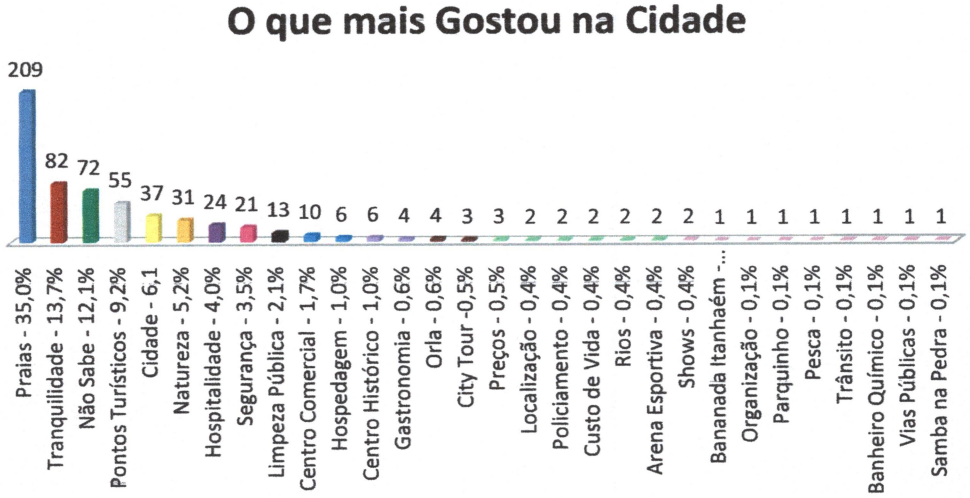

No gráfico acima se destacam pela ordem as praias, tranqüilidade e belezas naturais como preferência.

Autenticar documento em /autenticidade
com o identificador 3700320031003300320003A005000, Documento assinado digitalmente conforme MP n° 2.200-2/2001, que institui a Infra-estrutura de Chaves Públicas Brasileira - ICP-Brasil.

O que Menos Gostou

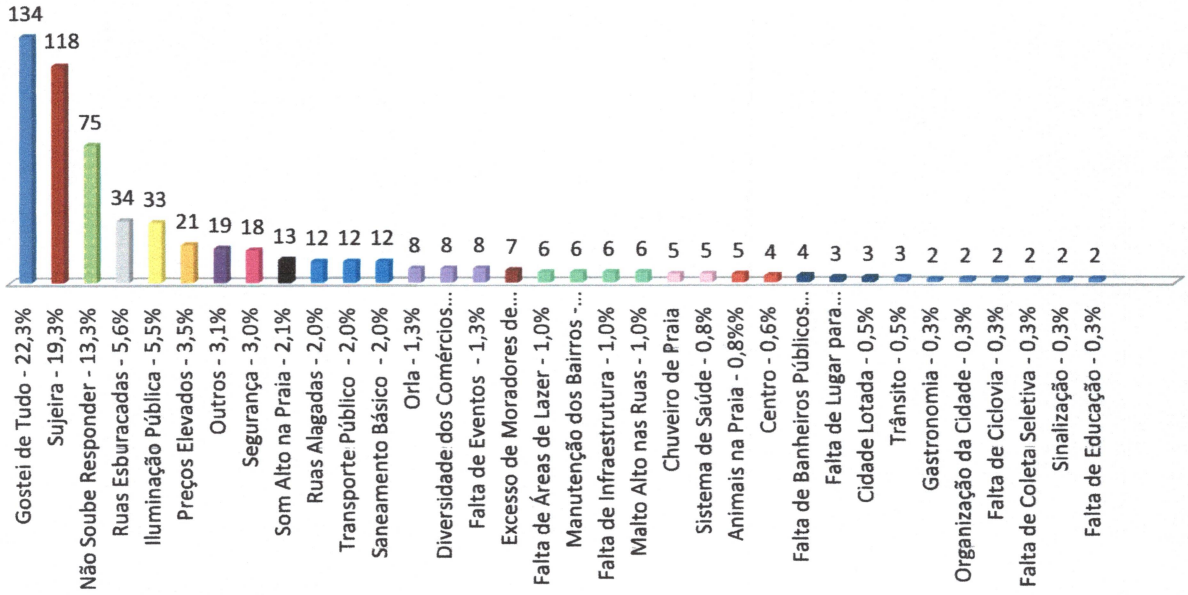

Os principais pontos negativos da cidade apontados pelos turistas continuam os mesmos das pesquisas anteriores: conservação das ruas, sujeira e falta de infraestrutura nas orlas, como banheiro público, iluminação e lixeiras. Também aparecem com certa constância falta de segurança, organização no trânsito e preços elevados.

O que Gostaria de Ver na Cidade

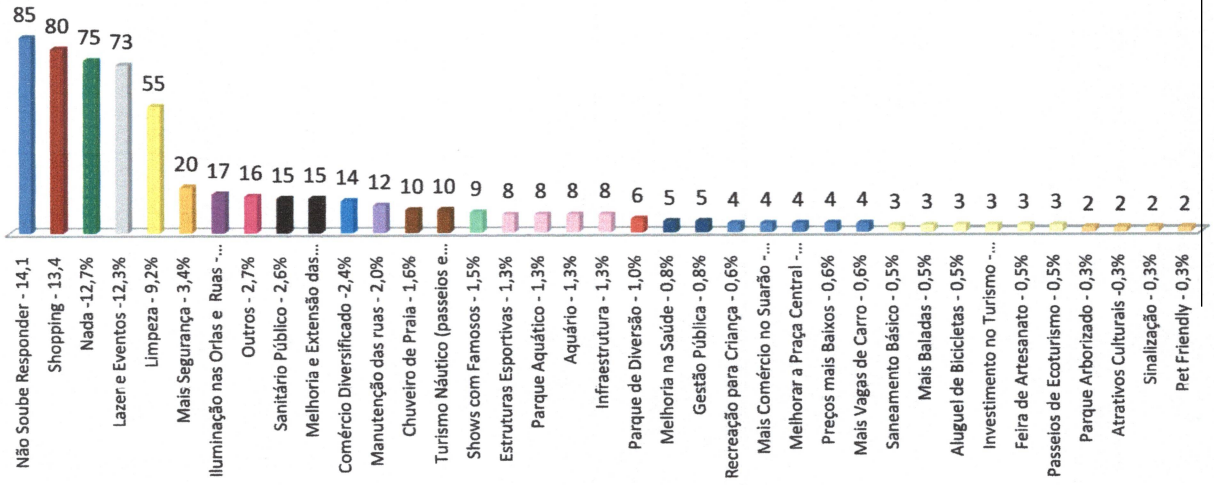

Autenticar documento em /autenticidade
com o identificador 3700320031003300320003A005000, Documento assinado digitalmente conforme MP nº 2.200-2/2001, que institui a Infra-estrutura de Chaves Públicas Brasileira - ICP-Brasil.

Sobre o que gostariam de ver na cidade os itens mais citados foram a construção de um shopping, eventos e entretenimento, iluminação nas praias, banheiro público e ducha na orla, parques arborizados, áreas de lazer na orla e playgrounds.

12 – INVESTIMENTOS COM RECURSOS DO DADETUR

Itanhaém foi reconhecida como Estância Balneária em 1948 através da Lei Estadual nº 163, de 27/09/48, juntamente com outros 6 municípios.

Através do DADE - Órgão de Apoio ao Desenvolvimento das Estâncias, agora chamado DADETUR - Departamento de Apoio ao Desenvolvimento dos Municípios Turísticos, a Secretaria Estadual de Turismo do Estado de São Paulo transfere recursos para as Estâncias. A verba do DADETUR é um recurso que está disponível para cada Estância no orçamento do Estado todos os anos e, para recebê-lo, a Prefeitura deve determinar quais serão os objetos dos convênios a serem celebrados.

Esses objetos são apresentados primeiramente ao Conselho Municipal de Turismo e, após aprovação, seguem ao Conselho de Orientação e Controle do Fundo de Melhoria das Estâncias, por meio de planos de trabalho.

Nos últimos 10 anos o município recebeu um montante mais R$ 39 milhões em obras de infraestrutura turística, já finalizadas e em execução, de acordo com o quadro a seguir:

Ano	Valor Investido	Aplicação
2014	R$ 4.741.475,51	Reurbanização da Orla da Praia; Evento da Copa do Mundo.
2015	R$ 4.417.344,90	Pavimentação de Vias de Interesse Turístico; Reurbanização da Praça Ângelo Guerra.
2016	R$ 5.051.381,27	Pavimentação de Vias de Interesse Turístico; Urbanização da Praça Kardec Rangel Veloso; Urbanização da Praça Benedito Calixto.
2017	R$ 3.395.332,90	Reurbanização do Píer de Pesca do Guaraú; Reurbanização da Alameda Emídio de Souza; Urbanização da Praça do Gaivota; Pavimentação de Vias de Interesse Turístico.

Autenticar documento em /autenticidade
com o identificador 3700320031003300320003A005000, Documento assinado digitalmente conforme MP n° 2.200-2/2001, que institui a Infra-estrutura de Chaves Públicas Brasileira - ICP-Brasil.

2018	R$ 3.261.690,61	Reurbanização de Vias de Interesse Turístico.
2019	R$ 2.055.329,70	Parque Turístico e Multiuso "Amazônia Paulista".
2021	R$ 5.469.063, 21	Reurbanização da Praça Jornalista Almir Garcia; Reurbanização da Avenida Padre Anchieta, na Praia dos Pescadores; Reurbanização da Via de Acesso à Trilha do Sapucaitava; Recuperação e Reestruturação da Trilha do Sapucaitava; Urbanização da Av. Dr. Peixe Abade (Beira Mar); Revitalização da Av. Dr. Edson Baptista de Andrade (Beira Mar) - Trecho 01.
2022	R$ 5.581.197,60	Recuperação da Passarela de Anchieta; Revitalização da Av. Dr. Edson Batista de Andrade (Beira Mar) - Trecho 02; Urbanização do Mirante do Morro do Paranambuco; Confecção de Mosaico Artístico no Mirante do Morro do Paranambuco; Recuperação da Gruta Nossa Senhora de Lourdes.
2023	R$ 5.040.583,30	Revitalização da Av. Dr. Edson Batista de Andrade (Beira Mar) - Trecho 03; Infraestrutura turística/Equipamento Turístico na Orla da Praia do Cibratel.

13. PROGNÓSTICO

Pela análise dos estudos setoriais existentes, foi observado que a população flutuante freqüenta a cidade na temporada de verão, nos meses de dezembro, janeiro, fevereiro, e feriados. Em julho há também um pequeno acréscimo na população, mas nada comparado aos meses de verão.

Diante do diagnóstico apresentado fica claro que o cenário futuro, a permanecer a mesma situação atual, é de agravamento de alguns problemas sentidos, como a falta de fiscalização na cidade, principalmente quanto à entrada de turistas de um dia. Diante disso

Autenticar documento em /autenticidade
com o identificador 3700320031003300320003A005000, Documento assinado digitalmente conforme MP n° 2.200-2/2001, que institui a Infra-estrutura de Chaves Públicas Brasileira - ICP-Brasil.

fica clara a necessidade e urgência de intervir nessa situação de forma planejada, para transformar realmente o município num destino turístico, sendo necessárias alterações nas estruturas e organismos existentes e na criação de outros, na melhoria na oferta turística quanto aos produtos ofertados, na diversificação da divulgação, na capacitação de mão de obra e na implantação de infraestrutura urbana e turística, utilizando-se estratégias para desenvolver e consolidar o turismo no município como a principal atividade econômica com crescimento e diminuição das desigualdades sócio-econômicas existentes.

Como pontos positivos, vimos avanços no setor, como a criação de uma equipe técnica na Secretaria de Turismo, o potencial das belezas naturais do município, a diversidade cultural, a aproximação do poder público com o Trade e investimentos cada vez maiores em infraestrutura e atrativos turísticos.

14. ESTRATÉGIAS E DIRETRIZES

As diretrizes deste plano foram elaboradas para atingir como visão de futuro o pleno desenvolvimento turístico da cidade consolidando Itanhaém como destino turístico e município que estimula a vida ao ar livre e em contato com a natureza, que preserva sua riqueza natural e biodiversidade, que valoriza sua história, cultura, tradições e autenticidade de sua gente.

Durante as oficinas que ocorreram para a revisão do Plano Diretor de Desenvolvimento Turístico a coordenação do SENAC, os participantes contribuíram com a análise Swot e sugestões de investimentos para o planejamento turístico do município, finalizando na tabela abaixo:

14.1 - Análise de SWOT

FORÇAS	FRAQUEZAS
• Belezas Naturais (áreas verdes) • História, cultura e tradições • SETUR – Equipe Técnica • Trade e COMTUR atuantes • ASSETURI através de sua Diretoria de Hospedagem • Atrativos de Turismo Rural, Ecoturismo e Náutico • Fauna e Flora raras e endêmicas	• Não possui um CVBureau • Falta de atuação dos órgãos fiscalizadores • Deficiência na comunicação entre as pastas na Prefeitura • Falta de divulgação do destino turístico • Calendário de eventos reduzido • Zeladoria dos bairros e atrativos turísticos • Falta de caracterização/identidade local • Atrativos em áreas particulares

Autenticar documento em /autenticidade
com o identificador 3700320031003300320003A005000, Documento assinado digitalmente conforme MP n° 2.200-2/2001, que institui a Infra-estrutura de Chaves Públicas Brasileira - ICP-Brasil.

• Terras indígenas/aldeias • Fluxo turístico contínuo • Qualidade de vida e tranquilidade • Diversidade de atividades fluviais • Comércio fortalecido • Forte cultura caiçara • Patrimônio material e imaterial • Agricultura familiar se fortalecendo	• Governança fraca (Trade e Poder Público) • Falta de cursos profissionalizantes (turismo e hospitalidade) • Falta de equipes técnicas nas pastas do munícipio • Baixo orçamento turístico • Segurança Pública • Ausência de hospitalidade na prestação de serviço no comércio • Ausência de bicicletários • Ausência de acessibilidade em alguns pontos • Ausência de manutenção preventiva e contínua das vias públicas, redes de esgoto e infraestrutura urbana • Ausência de programas de conscientização ambiental • Pouca exploração do turismo rural
OPORTUNIDADES	**AMEAÇAS**
• Criação do CVBureau (ASSETURI, ACAI e Trade Turístico) • Exploração do turismo náutico pela ampla malha hidroviária • Capacitação das demais pastas da Prefeitura • Proximidade com São Paulo e Curitiba • Exploração de atividades ao entorno das ilhas Queimada Grande e Pequena • Explorar o nome Amazônia Paulista • Explorar cicloturismo • Fortes eventos para esportes de aventura • Ampliação de rodovias de acesso • Reativação da linha férrea para o turismo	• Baixa adesão do Trade no CADASTUR • Ausência de agentes fiscalizadores no cumprimento da lei • Falta de recursos financeiros • Invasão de áreas verdes • Proximidade com concorrentes do segmento do Turismo de Sol e Praia • Falta de organização em redes (iniciativa privada) • Implantação do pedágio • Ausência de políticas públicas para o fortalecimento do turismo regional • Ausência de políticas públicas para o reconhecimento da identidade do município, catalogação da memória e do patrimônio local • Especulação imobiliária

14.2. - Plano de Ação: Programas e Projetos

O plano de ação é apresentado, nesta fase, na forma de programas e projetos interligados e complementares que deverão trazer ao município as mudanças necessárias.

Então, a partir da elaboração do levantamento de dados e inventário, do diagnóstico, prognóstico e da posterior definição das diretrizes do Plano Diretor de Desenvolvimento Turístico de Itanhaém – PDDTI / 2024, ficou definida a atuação em 4 diferentes frentes ou diretrizes, sendo 1 voltada à questões de planejamento e controle, 1 para a divulgação do município em geral, 1 para agregar as questões de melhoria da infraestrutura, oferta turística e de serviços e 1 para a definição de um calendário oficial de eventos da cidade.

São apresentadas a seguir essas diretrizes e respectivos programas:

Autenticar documento em /autenticidade
com o identificador 3700320031003300320003A005000, Documento assinado digitalmente conforme MP n° 2.200-2/2001, que institui a Infra-estrutura de Chaves Públicas Brasileira - ICP-Brasil.

DIRETRIZ A - PLANEJAMENTO TURÍSTICO

DIRETRIZ B - INFRAESTRUTURA TURÍSTICA

DIRETRIZ C - MARKETING

DIRETRIZ D - CALENDÁRIO OFICIAL DE EVENTOS

DIRETRIZES	PROGRAMA	OBJETIVOS
DIRETRIZ A	**PLANEJAMENTO TURÍSTICO**	**ORGANIZAR E PLANEJAR A ATIVIDADE TURÍSTICA, ATUALIZAR A LEGISLAÇÃO E FAZER GESTÃO DO SETOR.**
Programa 1	Regulamentação da Atividade Turística	Atualizar legislações relacionadas ao turismo, implantar novos programas e ampliar o organograma funcional da Secretaria de Turismo
Programa 2	Programa Turismo Educacional	Dar continuidade à capacitação do Trade turístico de Itanhaém, dos Agentes de Trânsito e da Guarda Civil Municipal, implantar projeto de capacitação dos professores e implementar o programa de sensibilização e conscientização para os alunos da rede municipal de ensino.
Programa 3	Roteiros Turísticos	Criar e divulgar os roteiros turísticos de Itanhaém, bem como realizar parcerias entre o setor público e privado visando instituir oficialmente o Tour Gastronômico.
Programa 4	Atualização do PDDI – Plano Diretor de Desenvolvimento Integrado	Atualizar o PDDI com previsão de incorporar a necessidade de desenvolvimento sustentável e de medidas mitigatórias para combater os efeitos de mudanças climáticas.
DIRETRIZ B	**INFRAESTRUTURA TURÍSTICA**	**MELHORAR A QUALIDADE E QUANTIDADE DOS SERVIÇOS E PRODUTOS TURÍSTICOS OFERTADOS, BEM COMO MELHORAR A INFRAESTRUTURA DA CIDADE COMO UM TODO.**
Programa 5	Urbanização Turística	Implantar infraestrutura urbana e desenvolver projetos turísticos estruturantes.
DIRETRIZ C	**MARKETING TURÍSTICO**	**DIVULGAR E PROMOVER O MUNICÍPIO DE FORMA AMPLA, POSITIVA, MODERNA E EFICIENTE.**
Programa 6	Visite Itanhaém	Promover o destino Itanhaém por diferentes meios de comunicação, especialmente os digitais, cada qual com sua linguagem e formato específico.
DIRETRIZ D	**CALENDÁRIO OFICIAL DE EVENTOS**	**AMPLIAR E CUMPRIR COM AS AÇÕES E ATIVIDADES DO CALENDÁRIO DE EVENTOS DURANTE O ANO.**
Programa 7	Eventos	Realizar as atividades do calendário oficial de eventos contemplando as atividades fixas e esporádicas de cunho cultural, religioso, esportivo, educacional, entre outros, que funcionem como geradores de fluxo turístico, principalmente em períodos sazonais, e contribuam para a promoção e o incremento do turismo local.

Autenticar documento em /autenticidade
com o identificador 3700320031003300320003A005000, Documento assinado digitalmente conforme MP n° 2.200-2/2001, que institui a Infra-estrutura de Chaves Públicas Brasileira - ICP-Brasil.

✓ **DIRETRIZ A - PLANEJAMENTO TURÍSTICO:**

Programa 1	Regulamentação da Atividade Turística.
Projeto 1	Plataforma digital.
Ações	Criar a plataforma digital para solicitação de autorização para entrada de veículos de transporte turístico coletivo no município.
Objetivo	Facilitar, acelerar e deixar mais sustentável o processo de solicitação do documento de autorização para entrada de veículos de transporte turístico coletivo no município.
Prazo	Curto.
Responsável	Secretaria de Turismo e Departamento de Tecnologia.
Recurso	Secretaria de Turismo.

Programa 1	Regulamentação da Atividade Turística.
Projeto 2	Ampliar a quantidade de prestadores de serviços turísticos registrados no CADASTUR.
Ações	Instituir campanhas junto ao Trade turístico de Itanhaém visando o cumprimento do dispositivo da Lei Geral do Turismo (11.771/08) que impõe a obrigatoriedade do registro do prestador de serviços turísticos junto ao CADASTUR.
Objetivo	Cumprir as exigências da legislação federal vigente.
Prazo	Curto.
Responsável	Secretaria de Turismo e Secretaria de Comunicação Social.
Recurso	Secretaria de Turismo.

Programa 1	Regulamentação da Atividade Turística.
Projeto 3	Atualizar a lei que disciplina o acesso, a circulação e o estacionamento de veículos de transporte intermunicipal, com capacidade acima de 12 (doze) passageiros, decorrente de fretamento.
Ações	Atualizar a legislação existente incluindo as informações referentes ao 'Selo Metropolitano' e outras atualizações pertinentes.
Objetivo	Atualização da legislação vigente.
Prazo	Médio.
Responsável	Secretaria de Turismo e Secretaria de Relações Institucionais.
Recurso	Secretaria de Turismo.

Programa 1	Regulamentação da Atividade Turística.
Projeto 4	Reorganizar a equipe técnica e a estrutura organizacional da Secretaria de Turismo.
Ações	Atualizar e reorganizar o organograma da Secretaria de Turismo, ampliando os setores, criando cargos e revendo o orçamento financeiro.
Objetivo	Reorganizar o organograma da Secretaria de Turismo, adequando cargos, criando departamentos técnicos e aumentando o orçamento.
Prazo	Médio.
Responsável	Secretaria de Turismo, Secretaria de Administração e Secretaria de Relações Institucionais.
Recurso	Secretaria de Turismo.

Autenticar documento em /autenticidade
com o identificador 3700320031003300320003A005000, Documento assinado digitalmente conforme MP n° 2.200-2/2001, que institui a Infra-estrutura de Chaves Públicas Brasileira - ICP-Brasil.

Programa 1	Regulamentação da Atividade Turística.
Projeto 5	Organização do receptivo local.
Ações	Implantar o centro de recepção de visitantes visando o ordenamento das atividades de excursionismo.
Objetivo	Aproveitar a estrutura do CITM – Centro de Informações Turísticas Metropolitanas, para organizar a entrada dos veículos de transporte turístico, facilitando a fiscalização e melhorando o atendimento presencial dos visitantes.
Prazo	Longo.
Responsável	Secretaria de Turismo.
Recurso	Secretaria de Turismo.

Programa 2	Turismo Educacional
Projeto 6	Capacitação dos Agentes de Trânsito e GCM - Guarda Civil Municipal.
Ações	Capacitação dos Agentes de Trânsito e da Guarda Civil Municipal visando aprimorar o atendimento aos turistas e visitantes.
Objetivo	Ampliar a quantidade de agentes multiplicadores na correta prestação de informações turísticas.
Prazo	Curto.
Responsável	Secretaria de Turismo e Secretaria de Trânsito e Segurança.
Recurso	Secretaria de Turismo.

Programa 2	Turismo Educacional
Projeto 7	Programa Bem-vindo a Itanhaém – Turismo, História e Hospitalidade.
Ações	Capacitar e reciclar, em curso de curta duração, com ênfase na melhoria da qualidade da prestação de serviços e do atendimento ao turista para o Trade turístico de Itanhaém e afins.
Objetivo	Continuação e ampliação do Programa Bem-vindo a Itanhaém – Turismo, História e Hospitalidade.
Prazo	Curto
Responsável	Secretaria de Turismo, Secretaria de Relações do Trabalho e Secretaria de Educação, Cultura e Esportes.
Recurso	Secretaria de Turismo.

Programa 2	Turismo Educacional
Projeto 8	Programa Capacitação do Professor.
Ações	Capacitar os professores visando trabalhar os aspectos turísticos como tema transversal na educação municipal.
Objetivo	Implantar o curso para que os professores da rede municipal de ensino adquiram conhecimento e propaguem informações adequadas sobre turismo e os conceitos que envolvem a história e a cultura local.
Prazo	Curto.
Responsável	Secretaria de Turismo e Secretaria de Educação, Cultura e Esportes.
Recurso	Secretaria de Turismo

Autenticar documento em /autenticidade
com o identificador 3700320031003300320003A005000, Documento assinado digitalmente conforme MP n° 2.200-2/2001, que institui a Infra-estrutura de Chaves Públicas Brasileira - ICP-Brasil.

Programa 2	Turismo Educacional
Projeto 9	Boas práticas do turismo.
Ações	Promover campanhas que contemplem ações para a prevenção de atos de vandalismo em patrimônios públicos, destinação correta de resíduos sólidos em pontos e atrativos turísticos, estímulo ao cumprimento das leis municipais por parte da população, do turista e do empresariado local.
Objetivo	Promover campanhas visando à sensibilização e conscientização para boas práticas do turismo sustentável.
Prazo	Curto.
Responsável	Secretaria de Turismo e Secretaria de Comunicação Social.
Recurso	Secretaria de Turismo.

Programa 2	Turismo Educacional
Projeto 10	Programa Turismo Pedagógico
Ações	Conscientizar e sensibilizar os alunos da rede municipal de ensino sobre a importância do turismo para o município de Itanhaém.
Objetivo	Apresentar o turismo como ferramenta no processo educacional, difundir a memória e a história de Itanhaém, mostrar a importância da atividade turística como geradora de oportunidades e desenvolver a sensibilização e a conscientização turística dos envolvidos.
Prazo	Médio.
Responsável	Secretaria de Turismo e Secretaria de Educação, Cultura e Esportes.
Recurso	Sem custo.

Programa 3	Roteiros Turísticos
Projeto 11	City tour: Descubra e Viva Itanhaém
Ações	Manutenção e ampliação do city tour Descubra e Viva Itanhaém.
Objetivo	Proporcionar aos moradores e turistas a oportunidade de visitar os principais pontos e atrativos turísticos da cidade, com transporte turístico adequado, guias de turismo especializados, gerando oportunidades e promovendo a inclusão social na atividade turística.
Prazo	Curto.
Responsável	Secretaria de Turismo.
Recurso	Secretaria de Turismo.

Programa 3	Roteiros Turísticos
Projeto 12	Fortalecimento do turismo rural.
Ações	Realizar visitas técnicas, mapear e levantar dados para a elaboração de inventários que norteiem o desenvolvimento do turismo rural de maneira planejada, criando rotas e estimulando a inserção de atividades no cotidiano da vida do campo durante o ano inteiro.
Objetivo	Estimular o desenvolvimento do turismo rural em Itanhaém.
Prazo	Curto.
Responsável	Secretaria de Turismo e Secretaria de Desenvolvimento Econômico.
Recurso	Secretaria de Turismo.

Autenticar documento em /autenticidade
com o identificador 3700320031003300320003A005000, Documento assinado digitalmente conforme MP n° 2.200-2/2001, que institui a Infra-estrutura de Chaves Públicas Brasileira - ICP-Brasil.

Programa 3	Roteiros Turísticos
Projeto 13	Tour Gastronômico: Descubra os Sabores de Itanhaém.
Ações	Criar um roteiro gastronômico no município.
Objetivo	Criar uma nova opção de lazer, que valorize o patrimônio cultural gastronômico, além de fomentar a atividade econômica da cidade.
Prazo	Curto.
Responsável	Secretaria de Turismo e Secretaria de Desenvolvimento Econômico.
Recurso	Secretaria de Turismo.

Programa 3	Roteiros Turísticos
Projeto 14	Desenvolver o turismo de pesca.
Ações	Mapear os atrativos naturais, levantar dados sobre a logística de embarcações e identificar a infraestrutura de apoio ao turismo de pesca, visando à elaboração de inventários que norteiem o desenvolvimento da atividade de maneira planejada e sustentável.
Objetivo	Estimular o desenvolvimento do turismo de pesca na cidade.
Prazo	Médio.
Responsável	Secretaria de Turismo e Secretaria de Desenvolvimento Econômico.
Recurso	Secretaria de Turismo.

Programa 3	Roteiros Turísticos
Projeto 15	Identificar áreas de interesse para o ecoturismo
Ações	Mapear e levantar informações de áreas públicas ou privadas relevantes para o desenvolvimento e incremento da atividade de ecoturismo no município, visando à criação de um banco de dados que contribua para a atração de investidores.
Objetivo	Atrair investidores para o desenvolvimento de atividades de ecoturismo.
Prazo	Longo.
Responsável	Secretaria de Turismo e Secretaria de Planejamento e Meio Ambiente.
Recurso	Secretaria de Turismo.

Programa 4	Atualização do PDDI – Plano Diretor de Desenvolvimento Integrado
Projeto 16	Orientação para o desenvolvimento do PDDI
Ações	Municiar, apoiar e suprir tecnicamente para o aprimoramento e desenvolvimento do PDDI, com foco no desenvolvimento sustentável e de medidas mitigatórias para combater os efeitos das mudanças climáticas.
Objetivo	Atualizar a legislação vigente.
Prazo	Longo.
Responsável	Secretaria de Turismo e Secretaria de Planejamento e Meio Ambiente.
Recurso	Fundo do Meio Ambiente e Fundos Estaduais.

Autenticar documento em /autenticidade
com o identificador 3700320031003300320003A005000, Documento assinado digitalmente conforme MP n° 2.200-2/2001, que institui a Infra-estrutura de Chaves Públicas Brasileira - ICP-Brasil.

✓ **DIRETRIZ B - INFRAESTRUTURA TURÍSTICA:**

Programa 5	Urbanização Turística
Projeto 1	Segunda fase da Passarela de Anchieta
Ações	Contratar empresa para a realização de estudo e elaboração de projeto técnico.
Objetivo	Contratar empresa para formatação de projeto técnico visando à ampliação da extensão da Passarela de Anchieta, partindo da Cama de Anchieta até a Praia do Sonho.
Prazo	Curto.
Responsável	Secretaria de Turismo e Secretaria de Obras e Desenvolvimento Urbano.
Recurso	Secretaria de Turismo / Fundo Municipal de Turismo.

Programa 5	Urbanização Turística
Projeto 2	Área de lazer na orla da praia do Cibratel.
Ações	Implantar área de lazer, esporte e recreação na orla da praia do Cibratel.
Objetivo	Estruturar a orla da praia do Cibratel para proporcionar opções de lazer para turistas, visitantes e moradores locais.
Prazo	Curto.
Responsável	Secretaria de Turismo e Secretaria de Obras e Desenvolvimento Urbano.
Recurso	DADETUR.

Programa 5	Urbanização Turística
Projeto 3	Reurbanização do Centro Histórico.
Ações	Reurbanizar por completo o Centro Histórico do município.
Objetivo	Reurbanizar o Centro Histórico incluindo as Praças Narciso de Andrade e Carlos Botelho, promovendo a manutenção do calçamento, elaboração de projeto paisagístico, modernização da iluminação pública com cabeamento subterrâneo e valorização do Patrimônio Cultural.
Prazo	Curto.
Responsável	Secretaria de Turismo e Secretaria de Obras e Desenvolvimento Urbano.
Recurso	DADETUR.

Programa 5	Urbanização Turística
Projeto 4	Implantação de infraestrutura turística.
Ações	Colocação de totens de sinalização e informações turísticas.
Objetivo	Facilitar a localização das pessoas e o acesso às informações relativas ao atrativo visitado.
Prazo	Médio.
Responsável	Secretaria de Turismo e Secretaria de Comunicação Social.
Recurso	Secretaria de Turismo / Fundo Municipal de Turismo.

Autenticar documento em /autenticidade
com o identificador 3700320031003300320003A005000, Documento assinado digitalmente conforme MP n° 2.200-2/2001, que institui a Infra-estrutura de Chaves Públicas Brasileira - ICP-Brasil.

Programa 5	Urbanização Turística
Projeto 5	Sinalização náutica.
Ações	Contratar empresa para estudo e formatação de projeto técnico.
Objetivo	Contratar empresa para formatação de projeto técnico visando à instalação de sistema de balizamento e sinalização náutica.
Prazo	Médio.
Responsável	Secretaria de Turismo e Secretaria de Trânsito e Segurança Municipal.
Recurso	Secretaria de Turismo / Fundo Municipal de Turismo.

Programa 5	Urbanização Turística
Projeto 6	Praça Nossa Senhora do Sion.
Ações	Revitalizar a Praça Nossa Senhora do Sion, no Suarão.
Objetivo	Revitalização estrutural e paisagística da localidade em sua integralidade.
Prazo	Médio.
Responsável	Secretaria de Turismo e Secretaria de Obras e Desenvolvimento Urbano.
Recurso	DADETUR.

Programa 5	Urbanização Turística
Projeto 7	PIT - Posto de Informações Turísticas e CITM - Centro de Informações Turísticas Metropolitanas.
Ações	Reestruturar o PIT do Suarão e o CITM da Avenida Jaime de Castro.
Objetivo	Reestruturar o PIT do Suarão e o CITM localizado na Av. Jaime de Castro, prevendo a manutenção das estruturas e implantação de sistema de comunicação.
Prazo	Médio.
Responsável	Secretaria de Turismo e Secretaria de Obras e Desenvolvimento Urbano.
Recurso	Secretaria de Turismo e/ou DADETUR.

Programa 5	Urbanização Turística
Projeto 8	Orlas de Itanhaém.
Ações	Reurbanização e extensão das orlas das praias.
Objetivo	Reurbanizar as orlas entre as praias do Cibratel e Gaivota e promover a extensão da orla do Suarão sentido Mongaguá.
Prazo	Médio e Longo.
Responsável	Secretaria de Turismo e Secretaria de Obras e Desenvolvimento Urbano.
Recurso	DADETUR.

Programa 5	Urbanização Turística
Projeto 9	Píer e deques na Alameda Emídio de Souza.
Ações	Contratar empresa para a elaboração de projeto técnico.
Objetivo	Contratar empresa especializada na elaboração de projeto técnico para a implantação de deques para pesca e píeres para facilitar o embarque e desembarque de pessoas e a reorganização das embarcações, impedindo a ocupação irregular nos espaços disponibilizados.
Prazo	Longo.
Responsável	Secretaria de Turismo e Secretaria de Obras e Desenvolvimento Urbano.
Recurso	Secretaria de Turismo / Fundo Municipal de Turismo.

Autenticar documento em /autenticidade
com o identificador 3700320031003300320003A005000, Documento assinado digitalmente conforme MP n° 2.200-2/2001, que institui a Infra-estrutura de Chaves Públicas Brasileira - ICP-Brasil.

Programa 5	Urbanização Turística
Projeto 10	Trilha do Piraguira.
Ações	Promover estudos para a implantação da trilha do Piraguira.
Objetivo	Promover estudos visando à realização de um diagnóstico sobre a real situação da localidade.
Prazo	Longo.
Responsável	Secretaria de Turismo e Secretaria de Obras e Desenvolvimento Urbano.
Recurso	Secretaria de Turismo.

Programa 5	Urbanização Turística
Projeto 11	Píer do Pescador.
Ações	Revitalização do Píer do Pescador.
Objetivo	Revitalização do Píer do Pescador envolvendo a manutenção do espaço e a construção de infraestrutura contendo sanitários públicos, bancas para comercialização de pescados, sistema de iluminação pública e reorganização das embarcações.
Prazo	Longo.
Responsável	Secretaria de Turismo e Secretaria de Obras e Desenvolvimento Urbano.
Recurso	DADETUR.

Programa 5	Urbanização Turística
Projeto 12	Orla do Country Club.
Ações	Implantar infraestrutura nas proximidades do Country Club.
Objetivo	Implantar infraestrutura nas proximidades do Country Club, com áreas de lazer, melhoria na iluminação pública e pavimentação.
Prazo	Longo.
Responsável	Secretaria de Turismo e Secretaria de Obras e Desenvolvimento Urbano.
Recurso	DADETUR.

Programa 5	Urbanização Turística
Projeto 13	Rodoviária de Itanhaém.
Ações	Reestruturar e reorganizar a Rodoviária de Itanhaém.
Objetivo	Promover a reestruturação da Rodoviária de Itanhaém por completo.
Prazo	Longo.
Responsável	Secretaria de Turismo, Secretaria de Administração, Secretaria de Obras e Desenvolvimento Urbano.
Recurso	Secretaria de Administração.

Programa 5	Urbanização Turística
Projeto 14	Placas de sinalização turística.
Ações	Melhorar a sinalização turística do município.
Objetivo	Melhorar a sinalização turística viária dos acessos aos pontos e atrativos turísticos.
Prazo	Longo.
Responsável	Secretaria de Turismo e Secretaria de Trânsito e Segurança Municipal.
Recurso	Secretaria de Turismo.

Autenticar documento em /autenticidade
com o identificador 3700320031003300320003A005000, Documento assinado digitalmente conforme MP n° 2.200-2/2001, que institui a Infra-estrutura de Chaves Públicas Brasileira - ICP-Brasil.

✓ **DIRETRIZ C – MARKETING**

Programa 6	Visite Itanhaém
Projeto 1	Participação em feiras de turismo.
Ações	Participar das principais feiras de turismo disponíveis no mercado.
Objetivo	Participar das principais feiras de turismo com estande próprio ou em parceria com a APRECESP - Associação das Prefeituras das Cidades Estância do Estado de São Paulo e com a Secretaria de Turismo e Viagens do Estado de São Paulo.
Prazo	Curto, médio e longo.
Responsável	Secretaria de Turismo e Secretaria de Comunicação Social.
Recurso	Secretaria de Turismo.

Programa 6	Visite Itanhaém
Projeto 2	Plataforma Destinos Inteligentes.
Ações	Manter e atualizar as informações sobre o turismo de Itanhaém na Plataforma Destinos Inteligentes.
Objetivo	Auxiliar nas atividades do setor e divulgar a cidade, beneficiando turistas e empresas ligadas ao segmento.
Prazo	Curto, médio e longo.
Responsável	Secretaria de Turismo e Secretaria de Comunicação Social.
Recurso	Secretaria de Turismo / Fundo Municipal de Turismo.

Programa 6	Visite Itanhaém
Projeto 3	Promoção do município e divulgação das informações turísticas.
Ações	Contratar empresa de publicidade especializada em promoção de destinos.
Objetivo	Ampliar a divulgação do município de maneira mais abrangente e eficiente.
Prazo	Médio.
Responsável	Secretaria de Turismo e Secretaria de Comunicação Social.
Recurso	Secretaria de Turismo.

Programa 6	Visite Itanhaém
Projeto 4	Famtour e Press Trip.
Ações	Organizar Famtours e Press Trips.
Objetivo	Promover e divulgar os atrativos da cidade e seus principais empreendimentos turísticos, através do convite a representantes de agências de viagens e veículos ligados à mídia.
Prazo	Médio.
Responsável	Secretaria de Turismo.
Recurso	Secretaria de Turismo.

Autenticar documento em /autenticidade
com o identificador 3700320031003300320003A005000, Documento assinado digitalmente conforme MP n° 2.200-2/2001, que institui a Infra-estrutura de Chaves Públicas Brasileira - ICP-Brasil.

✓ **DIRETRIZ D - CALENDÁRIO OFICIAL DE EVENTOS**

Programa 7	Eventos
Projeto 1	Calendário Oficial de Eventos
Ações	Realizar as atividades previstas no calendário oficial de eventos.
Objetivo	Realizar as atividades visando à geração de fluxos turísticos, principalmente em períodos sazonais, que contribuam para a promoção e o incremento do turismo local.
Prazo	Curto, médio e longo.
Responsável	Secretaria de Turismo.
Recurso	Secretaria de Turismo.

15 - IMPLEMENTAÇÃO, CONTROLE E AVALIAÇÃO

Esta fase deve ser realizada pela Secretaria de Turismo, COMTUR, Trade turístico e comunidade, através da consulta e audiência pública, trabalhando juntos em prol do desenvolvimento turístico do município, uma vez que somente aqueles projetos que estão de acordo aos interesses comuns de todos poderão ter seu desenvolvimento garantido em curto, médio ou longo prazo.

Para a implementação dos programas e projetos, há a disponibilidade de linhas de crédito e financiamento ligados ao governo federal, estadual, municipal e a órgãos internacionais, recursos de órgãos diversos como o DADETUR, o Fundo Metropolitano de Desenvolvimento, o Fundo Municipal de Turismo, repasses governamentais em geral, emendas parlamentares e recursos da iniciativa privada.

Autenticar documento em /autenticidade
com o identificador 3700320031003300320003A005000, Documento assinado digitalmente conforme MP n° 2.200-2/2001, que institui a Infra-estrutura de Chaves Públicas Brasileira - ICP-Brasil.

REFERÊNCIAS BIBLIOGRÁFICAS

ITANHAÉM - Plano Diretor de Desenvolvimento Integrado

Lei Complementar 168, 2015;

ITANHAÉM - Lei Orgânica Municipal, 1989;

ITANHAÉM - Plano Municipal de Saneamento, 2012;

ITANHAÉM - Plano Municipal de Mobilidade Urbana, 2015;

ITANHAÉM - Plano de Gestão Integrada de Resíduos Sólidos, 2014;

ITANHAÉM - Secretaria de Planejamento e Meio Ambiente - Dados Ambientais, 2017;

IPT – Instituto de Pesquisas Tecnológicas;

Atlas Ambiental de Itanhaém, 2012;

ITANHAÉM - Inventário da Oferta Turística de Itanhaém, 2015;

AGEM - Agência de Desenvolvimento da Região Metropolitana da Baixada Santista - Plano Viário Metropolitano, 2002;

AGEM - Agência de Desenvolvimento da Região Metropolitana da Baixada Santista - Plano Cicloviário Metropolitano, 2007;

Instituto Polis - Programa Litoral Sustentável - Caderno Diagnóstico Itanhaém, 2013;

PARATY, RIO DE JANEIRO, FLORIANÓPOLIS, IBITINGA, SANTA MARIA - Plano Diretor de Turismo;

Ministério do Planejamento, Orçamento e Gestão - Participação e Controle Social: Instrumentos jurídicos e mecanismos institucionais, 2013;

RÖWER, Frei Basílio. Páginas de história franciscana no Brasil. Petrópolis: Editora Vozes, 1941;

CALDAS, André. Itanhaém histórica: um resumo da trajetória da segunda cidade do Brasil. São Paulo. Editora Daikoku, 2011;

www.itanhaem.sp.gov.br

www.zwarg.com.br

Autenticar documento em /autenticidade
com o identificador 3700320031003300320003A005000, Documento assinado digitalmente conforme MP n° 2.200-2/2001, que institui a Infra-estrutura de Chaves Públicas Brasileira - ICP-Brasil.

www.parqueestadualserradomar.sp.gov.br

Programa SPECIESLINK em - www.splink.cria.org.br

www.visitesantoseregiao.com.br

www.agem.sp.gov.br

www.aprecesp.com.br

www.seade.gov.br;

https://cidades.ibge.gov.br/v4/brasil/sp/itanhaem/panorama

IBGE séries estatísticas em http://seriesestatisticas.ibge.gov.br.

www.cetesb.sp.gov.br

www.sabesp.com.br/site/Default.aspx

Autenticar documento em /autenticidade
com o identificador 3700320031003300320003A005000, Documento assinado digitalmente conforme MP n° 2.200-2/2001, que institui a Infra-estrutura de Chaves Públicas Brasileira - ICP-Brasil.